



COMISIÓN DE TRÁNSITO
DEL ECUADOR

DIRECCIÓN DE PLANIFICACIÓN
UNIDAD DE ESTADÍSTICA

PRESENTA:
SINIESTROS DE TRÁNSITO
ENERO - JULIO 2017

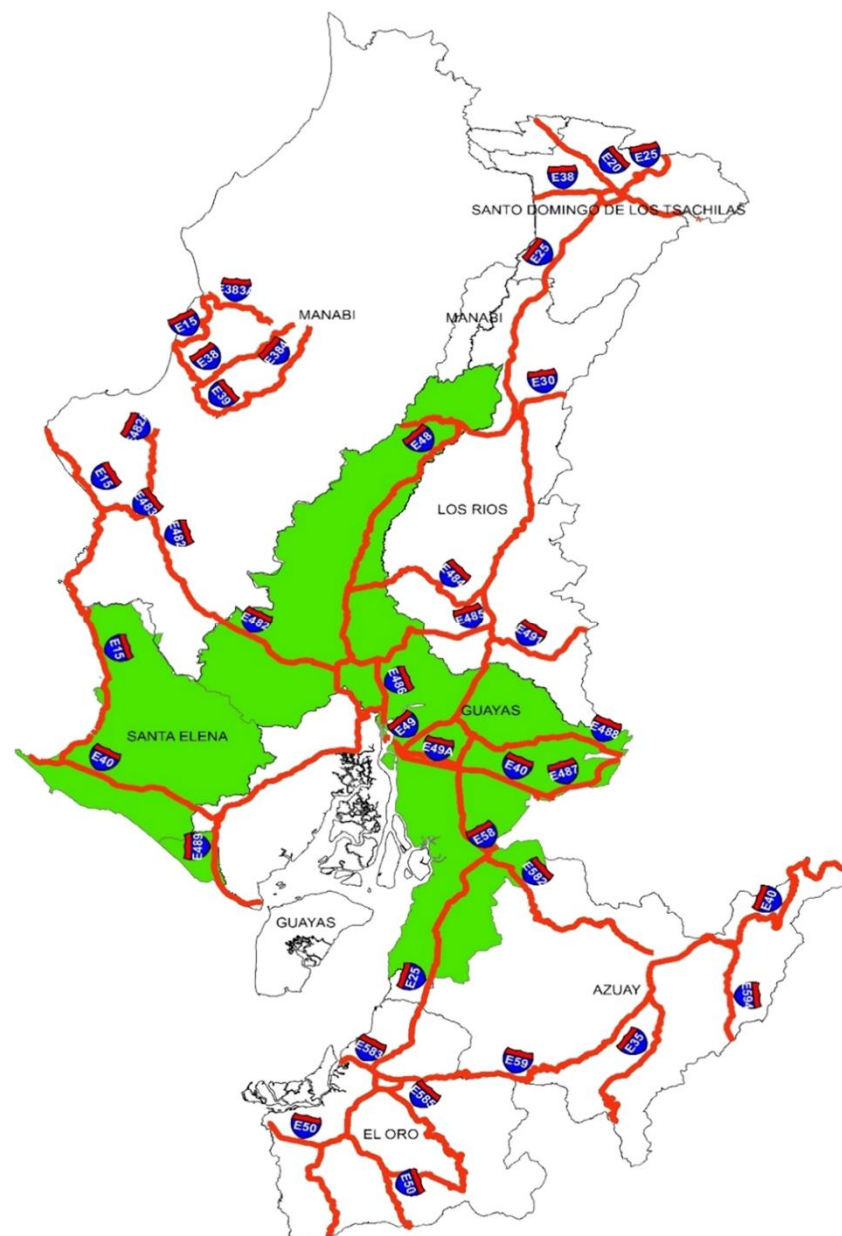
GUAYAQUIL-ECUADOR



Intervención del Control de Tránsito en la Red Vial Estatal - CTE

SIMBOLOGIA

-  RED VIAL ESTATAL
-  COBERTURA COMPLETA



Fuente: CTE, Planificación Operativa del Tránsito.

Elaborado por: CTE, Dirección de Planificación; Guayaquil 08/2017.

DELEGACIONES EN LA PROVINCIA DEL GUAYAS

➤ **DELEGACIÓN 5 – GUAYAQUIL (JUAN TANCA MARENGO)**

Cobertura en la Red Vial Estatal de 22 KM desde el viaducto de la Prosperina hasta el km 24 vía a la costa (E40).

➤ **DELEGACIÓN 6 – GUAYAQUIL (VÍA DAULE)**

Cobertura en la Red Vial Estatal de 23 KM:

*Cobertura de 10.5 KM desde viaducto de la Prosperina hasta puente Vicente Rocafuerte (E40)

*Cobertura de 12.5 KM desde el KM 14.5 distribuidor de trafico vía Daule hasta el KM 27 Puente Lucia (E48).

➤ **DELEGACIÓN 7 - DURÁN**

Cobertura: Jurisdicción total del cantón Duran.

➤ **DELEGACIÓN 8 – SAMBORONDÓN (AURORA)**

Cobertura de 4- KM desde Av. León Febres Cordero(Daule) hasta la puntilla de Samborondón.

DELEGACIONES EN LA PROVINCIA DEL GUAYAS

- **RURAL 1** - PROGRESO - PLAYAS - POSORJA
- **RURAL 2** - DAULE - SANTA LUCÍA – LAUREL- SALITRE – SAMBORONDÓN
- **RURAL 3** - LOMAS DE SARGENTILLO - ISIDRO AYORA - P. CARBO
- **RURAL 4** - PALESTINA - BALZAR - EL EMPALME – EL ROSARIO
- **RURAL 5** – YAGUACHI - JUJAN – SIMON BOLIVAR - MILAGRO
- **RURAL 6** – NARANJITO – BUCAY – EL TRIUNFO – PIEDRERO – DOS BOCAS
- **RURAL 7** - KM. 26 – NARANJAL – SAN ANTONIO - TENGUEL

DELEGACIONES EN LA PROVINCIA DE SANTA ELENA

COBERTURA COMPLETA DE LA PROVINCIA DE SANTA ELENA

PROVINCIA	UNIDAD DE CONTROL DE TRÁNSITO	COBERTURA
SANTA ELENA	SALINAS	AREA URBANA Y RED VIAL ESTATAL (E40)
	LA LIBERTAD	AREA URBANA Y RED VIAL ESTATAL (E40)
	SANTA ELENA	AREA URBANA Y RED VIAL ESTATAL (E40), BALLEENITA (E15)
	SAN PABLO	AREA URBANA Y RED VIAL ESTATAL (E15), PUNTA BLANCA, SAN PABLO
	PALMAR	AREA URBANA Y RED VIAL ESTATAL (E15), MONTEVERDE, PALMAR, AYANGUE, VALDIVIA.
	MANGLARALTO	AREA URBANA Y RED VIAL ESTATAL (E15), SIMON BOLIVAR, MANGLARALTO, MONTAÑITA, OLON Y LA ENTRADA.

COBERTURA EN LA RED VIAL ESTATAL DE LA PROVINCIA DE LOS RÍOS

PROVINCIA	UNIDAD DE CONTROL DE TRÁNSITO	COBERTURA EN CARRETERAS
LOS RÍOS	BABAHOYO	BABAHOYO - EL LIMÓN (E491)
		T BABA - EL PROGRESO (E485)
		JUJAN - VENTANAS (E25)
	VINCES	TBABA - SAN JUAN (E25)
		SAN JUAN - VINCES (E484)
		SAN JUAN - VENTANAS(E25)
		VINCES - MACUL (E484)
	ZAPOTAL	QUEVEDO - VENTANAS (E25)
	BUENA FE	QUEVEDO - PATRICIA PILAR (E25)
		QUEVEDO - EL EMPALME (E30)
		QUEVEDO - VALENCIA (E30)

COBERTURA EN LA RED VIAL ESTATAL DE LA PROVINCIA DE EL ORO

PROVINCIA	UNIDAD DE CONTROL DE TRÁNSITO	COBERTURA EN CARRETERAS
EL ORO	EL GUABO	NARANJAL - EL GUABO (E-25)
		EL GUABO - SANTA ROSA (E-25)
		MACHALA - EL CAMBIO (E-583)
		"Y" DEL ENANO - PASAJE (E-584)
		"Y" DE CORRALITOS - SANTA ISABEL (PROV. AZUAY)(E-59)
	ARENILLAS	SANTA ROSA - ARENILLAS (E-25)
		HUAQUILLAS - ARENILLAS (E-5-)
		ARENILLAS - ALAMOR (PROV. LOJA) (E-25)
	PIÑAS	ARENILLAS - BALSAS (E-50)
		BALSAS – CHAGUARPAMBA(PROV. LOJA) (E-5-)
		SARACAY - PIÑAS (E-585)
		PIÑAS - PORTOVELO (E-585)
		PORTOVELO - ZARUMA (E-585)
		ZARUMA - PACHA (E-585)
	PACHA - BUENAVISTA (E-585)	

COBERTURA EN LA RED VIAL ESTATAL DE LA PROVINCIA DEL AZUAY

PROVINCIA	UNIDAD DE CONTROL DE TRÁNSITO	COBERTURA EN CARRETERAS
AZUAY	MOLLETURO	TAMARINDO - LA "Y" DE SAYAUSI (E582)
	SEVILLA DE ORO	REDONDEL BAGUANCHI - REDONDEL EL DESCANSO (E35)
		REDONDEL EL DESCANSO - LIMITES CON LA PROV. DE MORONA SANTIAGO (E40)
	GUALACEO	EL PUENTE EUROPA - LA COMUNA CUTCHIL (LIMITE PROVINCIAL) (E594)
	CAMILO PONCE ENRÍQUEZ	ENTRADA A TENGUEL - LÍMITE CON LA PROV. DE EL ORO (E25)
	CUENCA	AUTOPISTA CUENCA/AZOGUES (E35/E59) – REDONDEL DE LAS AMERICAS
		REDONDEL DE LAS AMERICAS– LA “Y” DE CUMBE (E35/E59)
	CUMBE	LA “Y” DE CUMBE – LÍMITE CON LA PROV. DE LOJA (E59)
LENTAG	LA "Y" DE CUMBE - LA "Y" DE QUERA (LIMITE CON LA PROV. DE EL ORO E59)	

COBERTURA EN LA RED VIAL ESTATAL DE LA PROVINCIA DE SANTO DOMINGO DE LOS TSACHILAS

PROVINCIA	UNIDAD DE CONTROL DE TRÁNSITO	COBERTURA EN CARRETERAS
SANTO DOMINGO DE LOS TSACHILAS	STO. DOMINGO	STO. DOMINGO - LA CONCORDIA (E20) STO. DOMINGO - EL PUENTE DEL RÍO MULAUTE (E25) STO. DOMINGO - PATRICIA PILAR (E25) STO. DOMINGO - LAS DELICIAS (E382) EL PARAISO - STO. DOMINGO (E20) EL PARAISO - TOACHI (E20) LA CONCORDIA - PUEBLO NUEVO (E385)

COBERTURA EN LA RED VIAL ESTATAL DE LA PROVINCIA DE MANABÍ

PROVINCIA	UNIDAD DE CONTROL DE TRÁNSITO	COBERTURA EN CARRETERAS
MANABÍ	PUERTO CAYO	AYAMPE – PUERTO CAYO (E15) PUERTO CAYO – SAN LORENZO (E15)
	JIPIJAPA	LA CADENA – JIPIJAPA (E482) PUERTO CAYO – JIPIJAPA (E483) JIPIJAPA – “Y” DE INGRESO A MONTECRISTI (E482) LA PILA – VÍA PORTOVIEJO (E482 A)
	CHONE	BAHÍA DE CARAQUEZ-SAN CLEMENTE-ROCAFUERTE (E15) “Y” DE SAN VICENTE-TOSAGUA-ROCAFUERTE (E38) JULIN-PIMPIGUASI-PORTOVIEJO-ROCAFUERTE (E384-E39-E3-) CHONE-CALCETA-JULIN (E384) CHONE LA MARGARITA-BARQUERO-SAN VICENTE (E383A)

SINIESTROS DE TRÁNSITO POR PROVINCIA ENERO - JULIO 2017

PROVINCIA	ENE	FEB	MAR	ABR	MAY	JUN	JUL	AGO	SEP	OCT	NOV	DIC	TOTAL
GUAYAS	312	316	300	297	308	304	342	-	-	-	-	-	2,179
SANTA ELENA	64	60	41	52	52	48	46	-	-	-	-	-	363
LOS RÍOS	53	46	55	56	66	49	66	-	-	-	-	-	391
EL ORO	34	39	37	35	22	43	39	-	-	-	-	-	249
AZUAY	45	44	33	44	40	39	59	-	-	-	-	-	304
SANTO DOMINGO	33	27	22	23	31	17	28	-	-	-	-	-	181
MANABÍ	30	24	21	35	22	19	26	-	-	-	-	-	177
TOTAL	571	556	509	542	541	519	606	-	-	-	-	-	3,844

Fuente: CTE, Sistema Axis

Elaborado por: CTE, Dirección de Planificación; Guayaquil 08/2017.

Cobertura Completa: Provincia Santa Elena, Provincia Guayas(Todos los cantones a excepción de Guayaquil).

Cobertura Red Vial Estatal: Cantón Guayaquil, Provincia de Los Ríos, El Oro, Sto. Domingo, Azuay y Manabí (Zona Centro-Sur 442 Km).

DELEGACIONES	ENE	FEB	MAR	ABR	MAY	JUL	JUL	AGO	SEP	OCT	NOV	DIC	TOTAL
DELEGACIÓN 5	13	10	14	9	6	7	10	-	-	-	-	-	69
DELEGACIÓN 6	22	20	23	24	19	21	32	-	-	-	-	-	161
DELEGACIÓN 7	46	57	50	36	43	51	56	-	-	-	-	-	339
DELEGACIÓN 8	28	24	23	19	25	25	23	-	-	-	-	-	167
DEL. RURAL 1	29	17	25	22	21	14	15	-	-	-	-	-	143
DEL. RURAL 2	23	35	34	29	32	27	24	-	-	-	-	-	204
DEL. RURAL 3	13	9	12	11	10	12	19	-	-	-	-	-	86
DEL. RURAL 4	24	24	28	29	25	28	43	-	-	-	-	-	201
DEL. RURAL 5	66	61	45	67	68	59	64	-	-	-	-	-	430
DEL. RURAL 6	25	29	12	27	24	28	25	-	-	-	-	-	170
DEL. RURAL 7	23	30	34	24	35	32	31	-	-	-	-	-	209
LIBERTAD	19	20	13	20	23	20	17	-	-	-	-	-	132
MANGLARALTO	2	2	2	1	3	1	4	-	-	-	-	-	15
PALMAR	5	3	1	2	2	4	3	-	-	-	-	-	20
SALINAS	21	16	10	11	10	10	11	-	-	-	-	-	89
SAN PABLO	1	5	2	2	1	4	0	-	-	-	-	-	15
SANTA ELENA	16	14	13	16	13	9	11	-	-	-	-	-	92
BABAHOYO	24	29	24	31	39	27	36	-	-	-	-	-	210
BUENA FE	18	12	20	18	17	15	15	-	-	-	-	-	115
VINCES	8	0	7	0	9	0	11	-	-	-	-	-	35
ZAPOTAL	3	5	4	7	1	7	4	-	-	-	-	-	31
ARENILLAS	8	11	16	10	6	17	13	-	-	-	-	-	81
EL GUABO	15	15	14	18	7	20	19	-	-	-	-	-	108
PIÑAS	11	13	7	7	9	6	7	-	-	-	-	-	60
CAMILO PONCE E.	5	1	1	1	1	4	2	-	-	-	-	-	15
CUENCA	25	15	18	22	17	11	24	-	-	-	-	-	132
CUMBE	1	5	3	2	3	4	3	-	-	-	-	-	21
MOLLETURO	6	3	3	5	5	7	8	-	-	-	-	-	37
GUALACEO	4	5	7	6	7	5	9	-	-	-	-	-	43
LENTAG	4	14	1	7	7	8	13	-	-	-	-	-	54
SEVILLA DE ORO	0	1	0	1	0	0	0	-	-	-	-	-	2
STO. DOMINGO	33	27	22	23	31	17	28	-	-	-	-	-	181
JIPIJAPA	12	7	7	12	9	8	12	-	-	-	-	-	67
PUERTO CAYO	3	2	2	4	0	0	2	-	-	-	-	-	13
CHONE	15	15	12	19	13	11	12	-	-	-	-	-	97
Total general	571	556	509	542	541	519	606	-	-	-	-	-	3,844

FALLECIDOS EN EL MOMENTO DEL SINIESTRO POR PROVINCIA ENERO - JULIO 2017

PROVINCIA	ENE	FEB	MAR	ABR	MAY	JUN	JUL	AGO	SEP	OCT	NOV	DIC	TOTAL
GUAYAS	30	34	17	39	19	23	34	-	-	-	-	-	196
SANTA ELENA	2	3	1	6	3	8	1	-	-	-	-	-	24
LOS RÍOS	8	9	8	11	8	5	9	-	-	-	-	-	58
EL ORO	7	5	2	7	3	3	6	-	-	-	-	-	33
AZUAY	4	2	3	2	3	5	3	-	-	-	-	-	22
STO. DOMINGO	8	3	6	1	5	7	3	-	-	-	-	-	33
MANABÍ	5	1	2	2	1	1	5	-	-	-	-	-	17
Total general	64	57	39	68	42	52	61	-	-	-	-	-	383

Fuente: CTE, Sistema Axis

Elaborado por: CTE, Dirección de Planificación; Guayaquil 08/2017

Cobertura Completa: Provincia Santa Elena, Provincia Guayas(Todos los cantones a excepción de Guayaquil).

Cobertura Red Vial Estatal: Cantón Guayaquil, Provincia de Los Ríos, El Oro, Sto. Domingo, Azuay y Manabí (Zona Centro-Sur 442 Km).

LESIONADOS POR PROVINCIA DE ENERO - JULIO 2017

PROVINCIA	ENE	FEB	MAR	ABR	MAY	JUN	JUL	AGO	SEP	OCT	NOV	DIC	TOTAL
GUAYAS	333	284	282	283	305	331	374	-	-	-	-	-	2,192
SANTA ELENA	67	55	44	48	56	46	34	-	-	-	-	-	350
LOS RÍOS	59	59	54	29	74	52	61	-	-	-	-	-	388
EL ORO	41	37	18	31	16	34	29	-	-	-	-	-	206
AZUAY	17	38	14	9	16	12	9	-	-	-	-	-	115
SANTO DOMINGO	20	24	21	13	40	42	29	-	-	-	-	-	189
MANABÍ	37	26	21	41	23	18	26	-	-	-	-	-	192
Total general	574	523	454	454	530	535	562	-	-	-	-	-	3,632

Fuente: CTE, Sistema Axis

Elaborado por: CTE, Dirección de Planificación; Guayaquil 08/2017.

14

Cobertura Completa: Provincia Santa Elena, Provincia Guayas(Todos los cantones a excepción de Guayaquil).

Cobertura Red Vial Estatal: Cantón Guayaquil, Provincia de Los Ríos, El Oro, Sto. Domingo, Azuay y Manabí (Zona Centro-Sur 442 Km).

SINIESTROS REGISTRADOS EN LA RED VIAL ESTATAL DE LA PROV. DEL GUAYAS Y SANTA ELENA DURANTE EL AÑO 2017													
SINIESTROS	ENE	FEB	MAR	ABR	MAY	JUL	JUL	AGO	SEP	OCT	NOV	DIC	TOTAL
GUAYAS	219	218	230	230	225	214	249	-	-	-	-	-	1,585
SANTA ELENA	24	36	25	31	27	31	27	-	-	-	-	-	201
Total general	243	254	255	231	252	245	276	-	-	-	-	-	1,786

FALLECIDOS REGISTRADOS EN LA RED VIAL ESTATAL DE LA PROV. DEL GUAYAS Y SANTA ELENA DURANTE EL AÑO 2017													
FALLECIDOS	ENE	FEB	MAR	ABR	MAY	JUL	JUL	AGO	SEP	OCT	NOV	DIC	TOTAL
GUAYAS	30	30	16	34	16	21	33	-	-	-	-	-	180
SANTA ELENA	1	3	1	5	2	8	0	-	-	-	-	-	20
Total general	31	33	17	39	18	29	33	-	-	-	-	-	200

LESIONADOS REGISTRADOS EN LA RED VIAL ESTATAL DE LA PROV. DEL GUAYAS Y SANTA ELENA DURANTE EL AÑO 2017													
HERIDOS	ENE	FEB	MAR	ABR	MAY	JUL	JUL	AGO	SEP	OCT	NOV	DIC	TOTAL
GUAYAS	238	193	223	211	211	228	271	-	-	-	-	-	1575
SANTA ELENA	27	33	31	29	33	30	19	-	-	-	-	-	202
Total general	265	226	254	240	244	258	290	-	-	-	-	-	1.777

Fuente: CTE, Sistema Axis

Elaborado por: CTE, Dirección de Planificación; Guayaquil 08/2017.

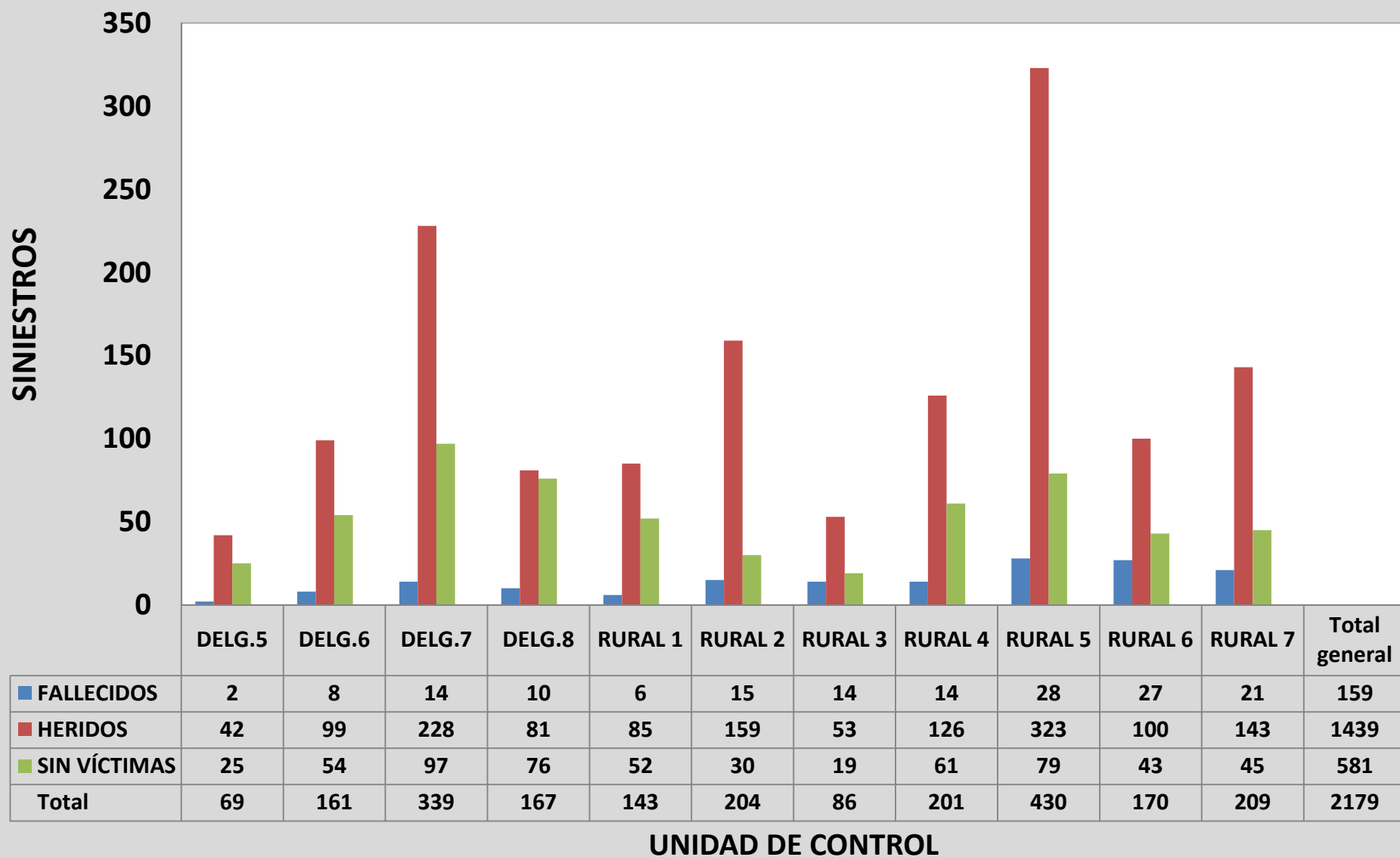


SINIESTROS DE TRÁNSITO POR SEVERIDAD

* La Severidad está clasificada de la siguiente manera:

Fallecidos:	Siniestros que por lo menos tienen 1 persona fallecida.
Heridos:	Siniestros que solo tienen personas heridas.
Sin Víctimas:	Siniestros sin personas heridas ni fallecidas.

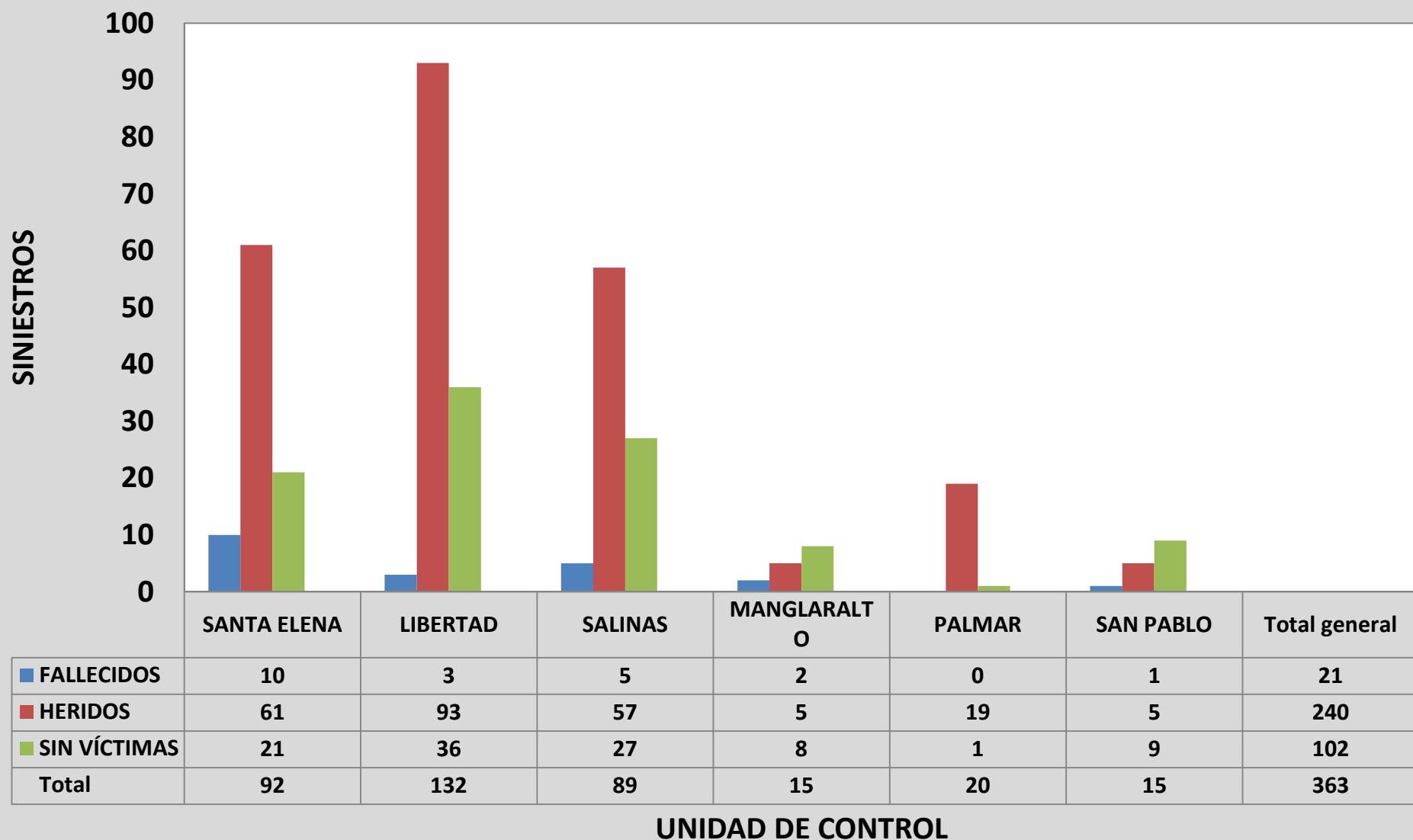
SINIESTROS CLASIFICADOS POR SEVERIDAD EN LA PROVINCIA DEL GUAYAS ENERO-JULIO 2017



Fuente: CTE, Sistema Axis

Elaborado por: CTE, Dirección de Planificación; 08/2017.

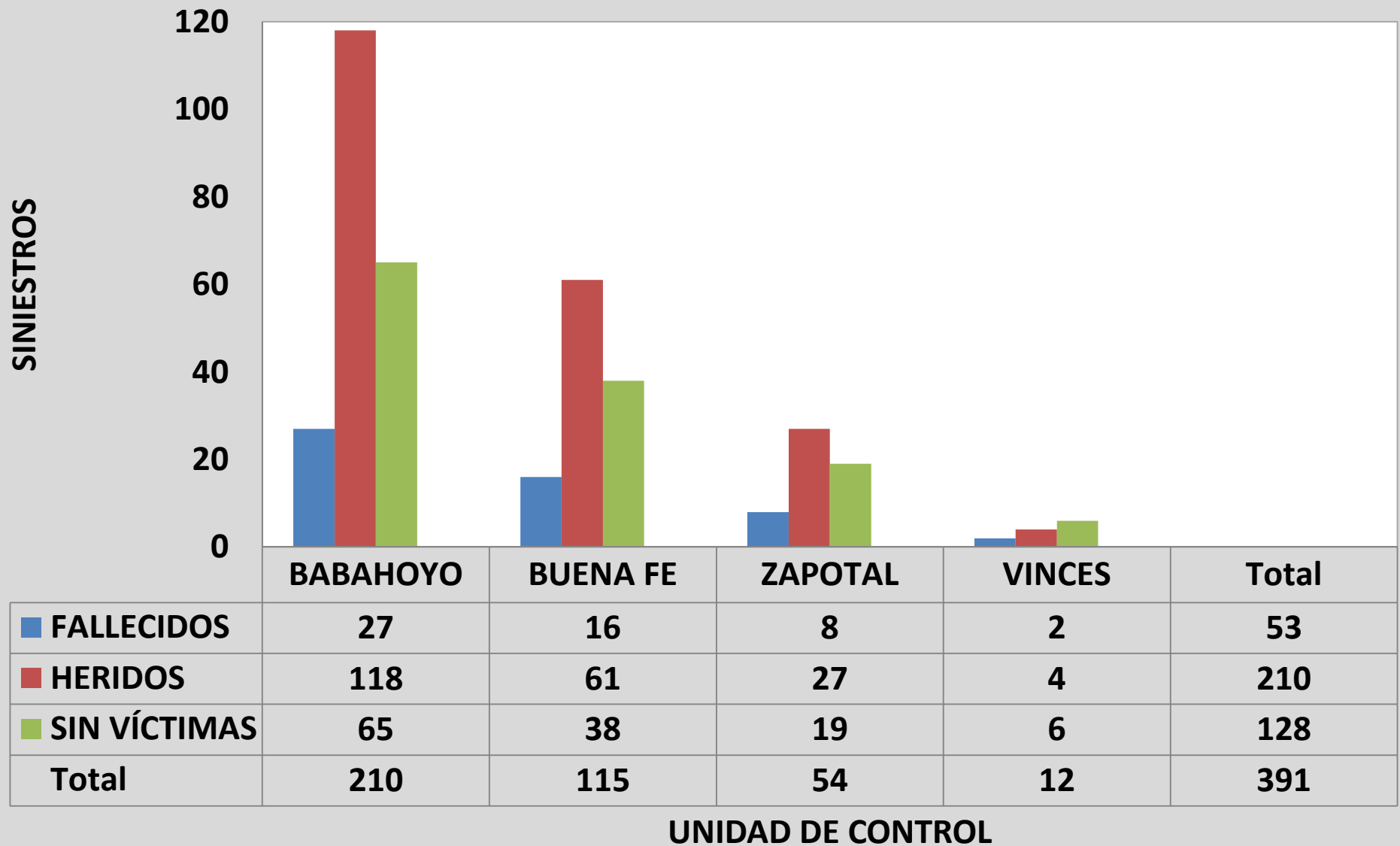
SINIESTROS CLASIFICADOS POR SEVERIDAD EN LA PROV. DE SANTA ELENA ENERO-JULIO 2017



Fuente: CTE, Sistema Axis

Elaborado por: CTE, Dirección de Planificación; 08/2017.

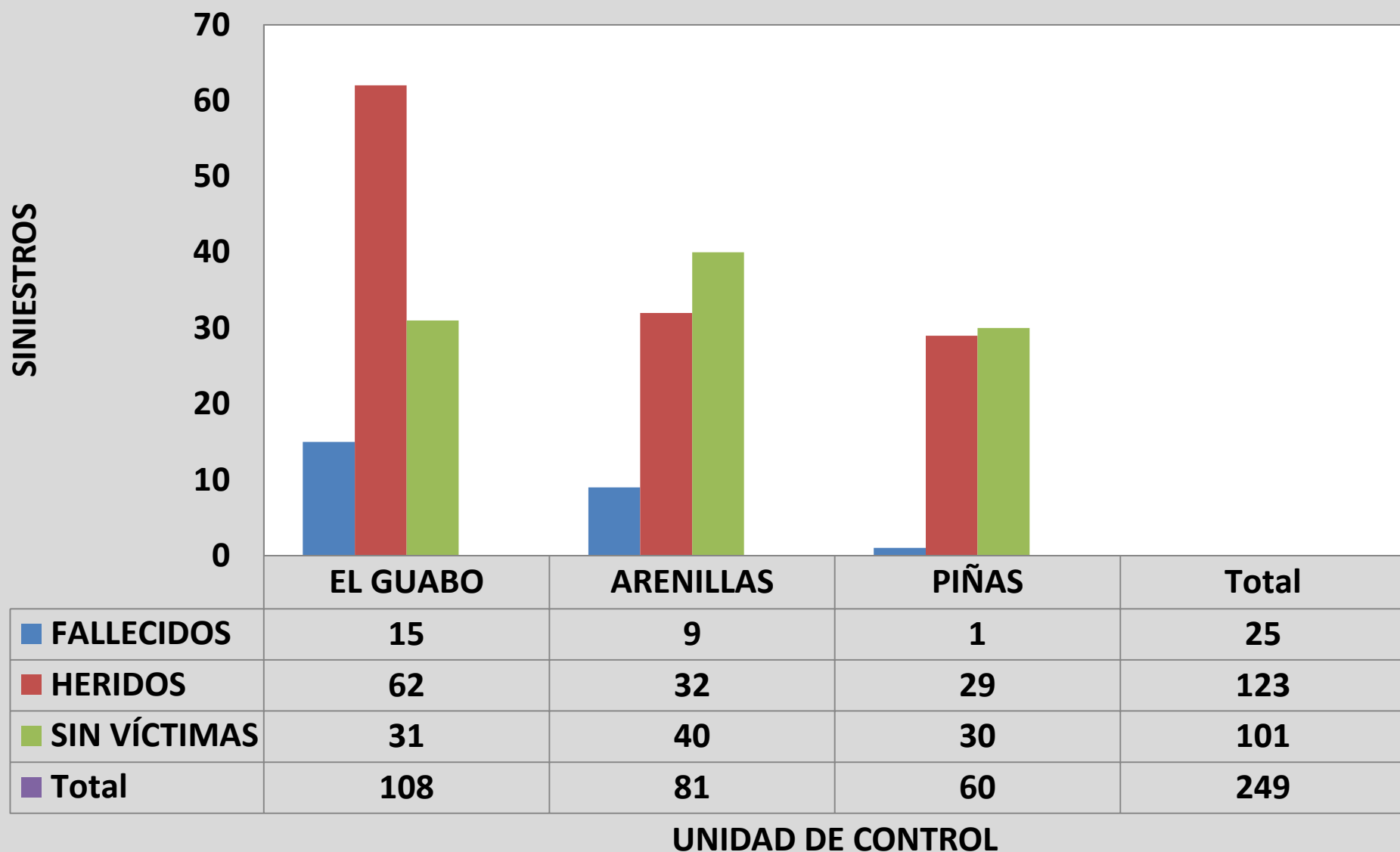
**SINIESTROS CLASIFICADOS POR SEVERIDAD EN LA RED VIAL ESTATAL DE LOS RÍOS
ENERO-JULIO 2017**



Fuente: CTE, Sistema Axis

Elaborado por: CTE, Dirección de Planificación; 08/2017.

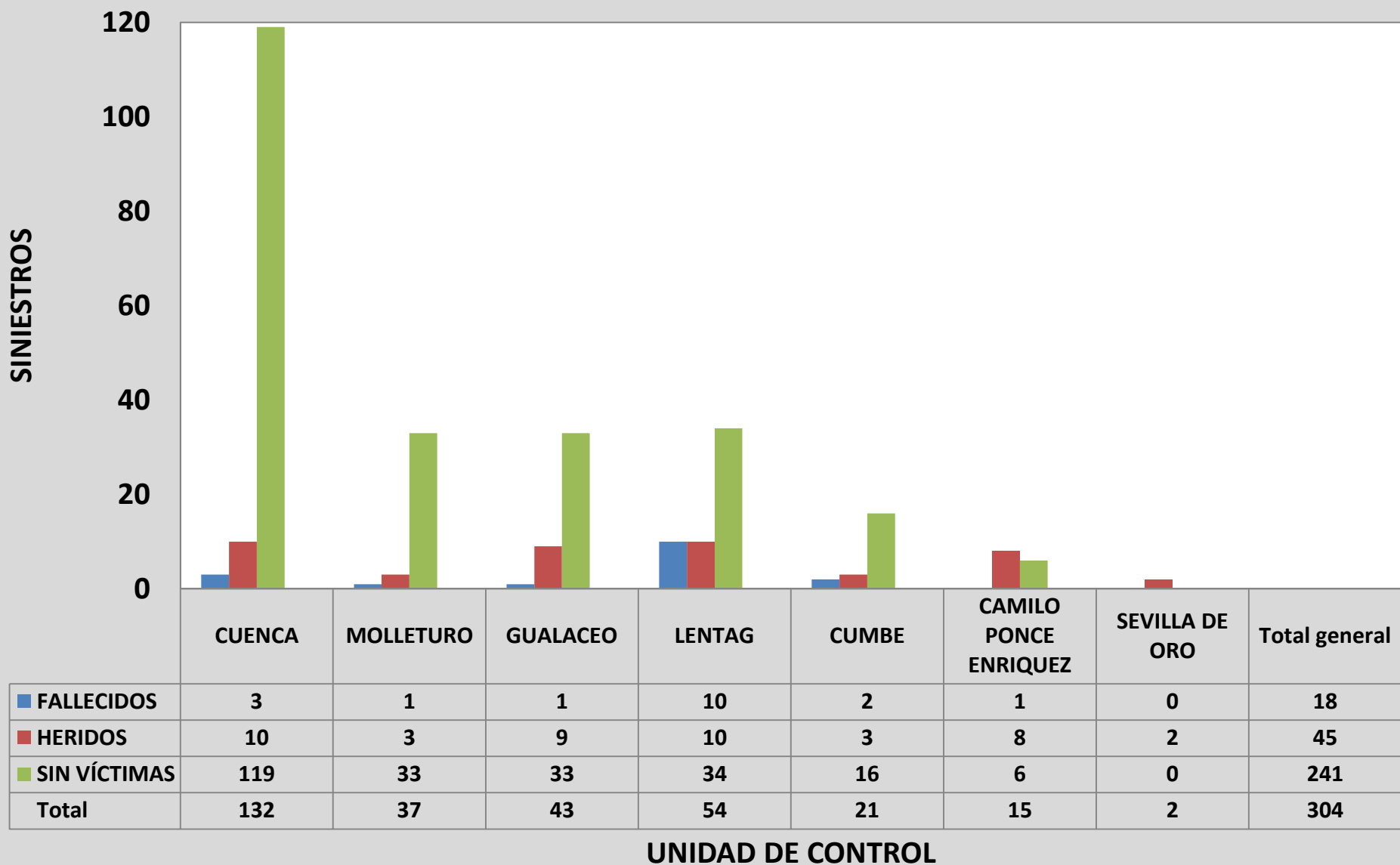
SINIESTROS CLASIFICADOS POR SEVERIDAD EN LA RED VIAL ESTATAL DEL ORO DE ENERO-JULIO 2017



Fuente: CTE, Sistema Axis

Elaborado por: CTE, Dirección de Planificación; 08/2017.

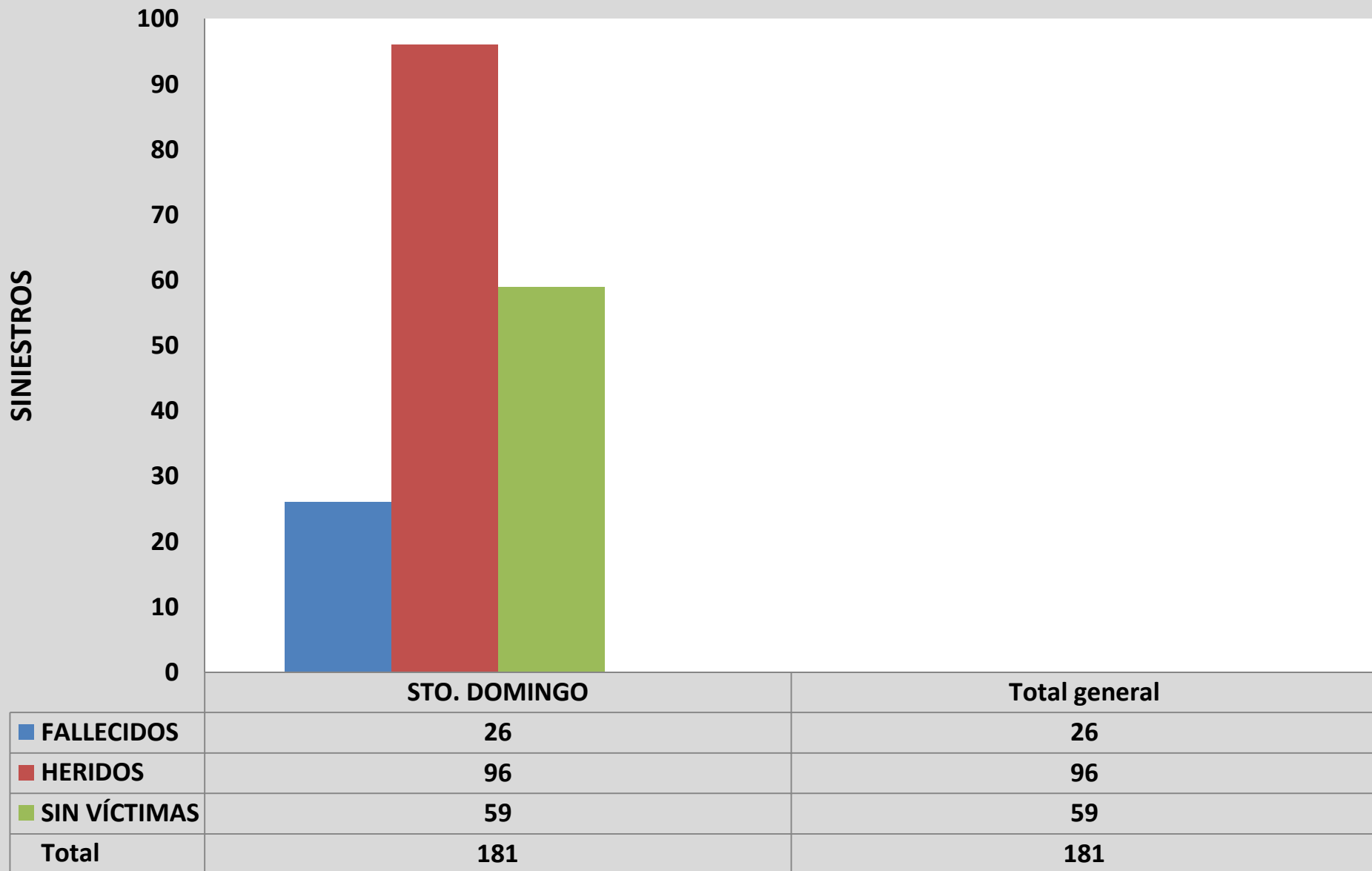
SINIESTROS CLASIFICADOS POR SEVERIDAD EN LA RED VIAL ESTATAL DE AZUAY ENERO-JULIO 2017



Fuente: CTE, Sistema Axis

Elaborado por: CTE, Dirección de Planificación; 08/2017.

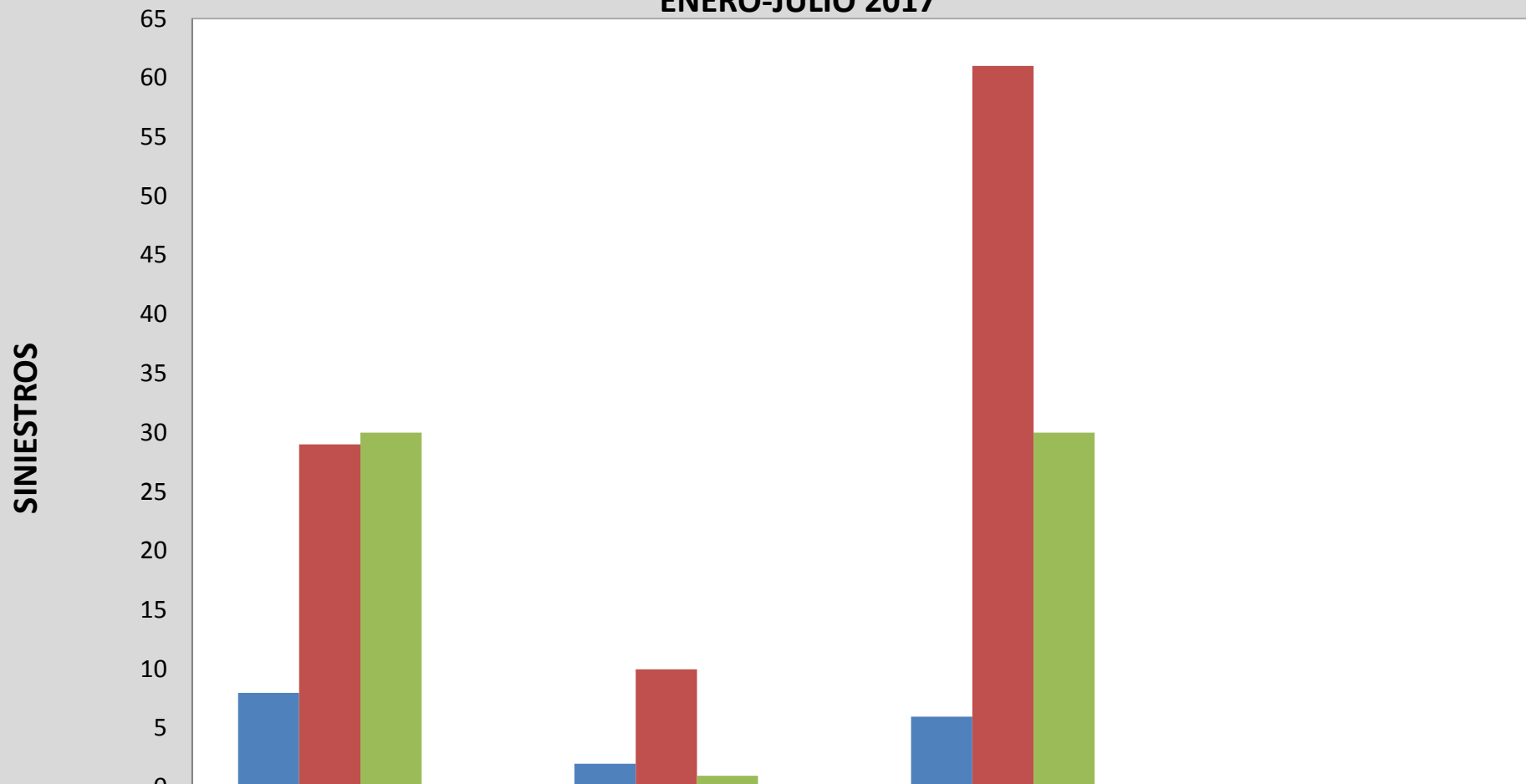
SINIESTROS CLASIFICADOS POR SEVERIDAD EN LA RED VIAL ESTATAL DE STO. DOMINGO ENERO-JULIO 2017



Fuente: CTE, Sistema Axis

Elaborado por: CTE, Dirección de Planificación; 08/2017.

SINIESTROS CLASIFICADOS POR SEVERIDAD EN LA RED VIAL ESTATAL DE MANABÍ ENERO-JULIO 2017



	JIPIJAPA	PUERTO CAYO	CHONE	Total general
■ FALLECIDOS	8	2	6	16
■ HERIDOS	29	10	61	100
■ SIN VÍCTIMAS	30	1	30	61
Total	67	13	97	177

Fuente: CTE, Sistema Axis

Elaborado por: CTE, Dirección de Planificación; 08/2017.



¡MUCHAS GRACIAS!

**DIRECCIÓN DE PLANIFICACIÓN
UNIDAD DE ESTADÍSTICA**