



COMISIÓN DE TRÁNSITO  
DEL ECUADOR

DIRECCIÓN DE PLANIFICACIÓN  
UNIDAD DE ESTADÍSTICA

PRESENTA:  
SINIESTROS DE TRÁNSITO  
ENERO - OCTUBRE 2017

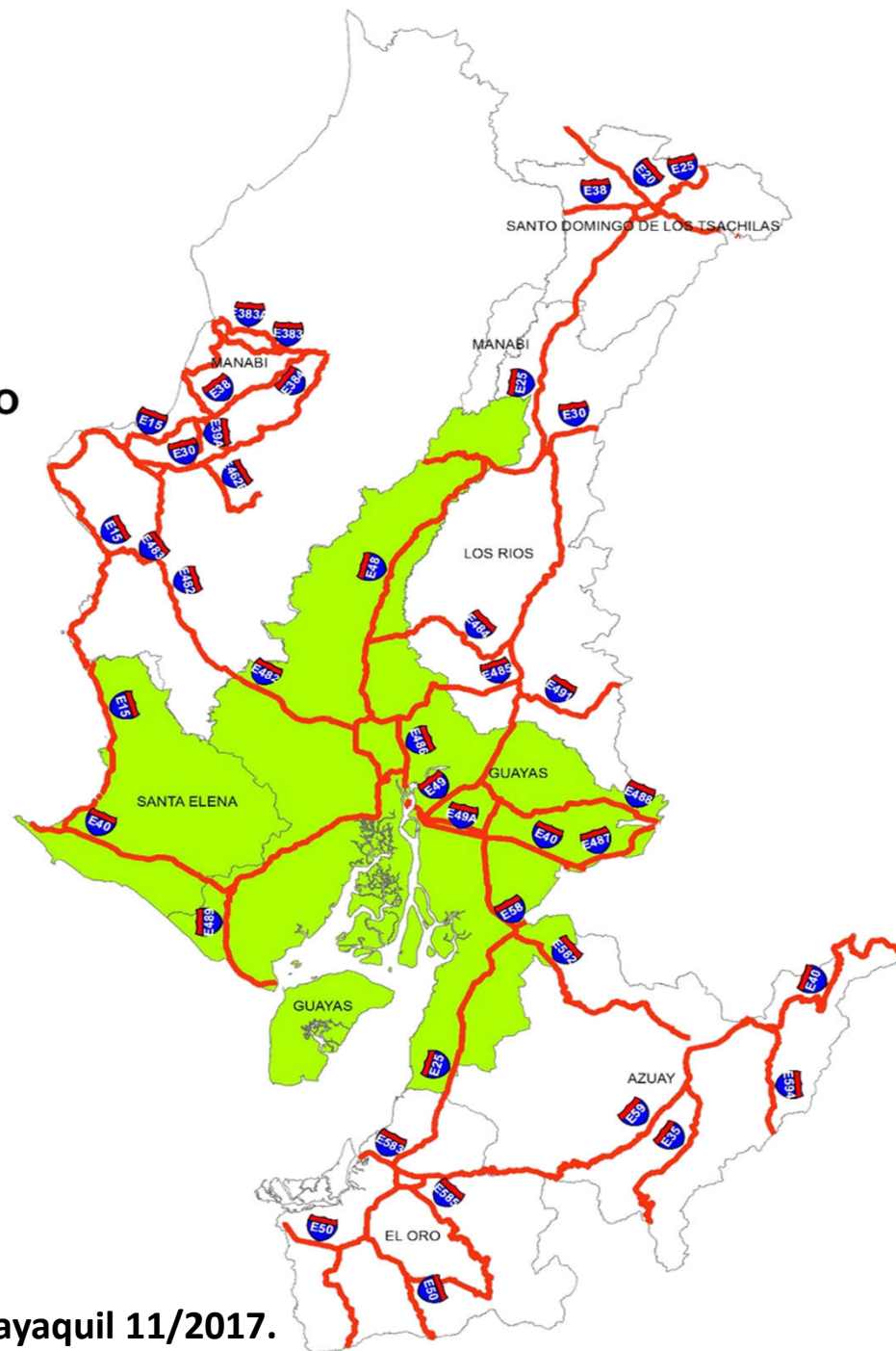
GUAYAQUIL-ECUADOR



## Intervención del Control de Tránsito en la Red Vial Estatal - CTE

### SIMBOLOGIA

-  RED VIAL ESTATAL
-  COBERTURA COMPLETA



Fuente: CTE, Planificación Operativa del Tránsito.

Elaborado por: CTE, Dirección de Planificación; Guayaquil 11/2017.

## ***DELEGACIONES EN LA PROVINCIA DEL GUAYAS***

- **DELEGACIÓN 5 – GUAYAQUIL (JUAN TANCA MARENGO)**  
Cobertura en la Red Vial Estatal de 22 KM desde el viaducto de la Prosperina hasta el km 24 vía a la costa (E40).
  
- **DELEGACIÓN 6 – GUAYAQUIL (VÍA DAULE)**  
\*Cobertura de 12.5 KM desde el KM 14.5 distribuidor de tráfico vía Daule hasta el KM 27 Puente Lucia (E48).
  
- **DELEGACIÓN 7 - DURÁN**  
Cobertura: Jurisdicción total del cantón Duran.
  
- **DELEGACIÓN 8 – SAMBORONDÓN (AURORA)**  
Cobertura de 4- KM desde Av. León Febres Cordero( Daule) hasta la puntilla de Samborondón.

# ***DELEGACIONES EN LA PROVINCIA DEL GUAYAS***

- **RURAL 1** - PROGRESO - PLAYAS - POSORJA
- **RURAL 2** - DAULE - SANTA LUCÍA – LAUREL- SALITRE – SAMBORONDÓN
- **RURAL 3** – NOBOL - LOMAS DE SARGENTILLO - ISIDRO AYORA - P. CARBO
- **RURAL 4** – PALESTINA - COLIMES - BALZAR - EL EMPALME – EL ROSARIO
- **RURAL 5** – YAGUACHI - JUJAN – SIMON BOLIVAR - MILAGRO
- **RURAL 6** – NARANJITO – BUCAY – EL TRIUNFO – MARCELINO MARIDUEÑA  
- PIEDRERO – DOS BOCAS
- **RURAL 7** - KM. 26 – NARANJAL – BALAO – SAN ANTONIO - TENGUEL

# ***DELEGACIONES EN LA PROVINCIA DE SANTA ELENA***

## **COBERTURA COMPLETA DE LA PROVINCIA DE SANTA ELENA**

<b>PROVINCIA</b>	<b>UNIDAD DE CONTROL DE TRÁNSITO</b>	<b>COBERTURA</b>
<b>SANTA ELENA</b>	SALINAS	AREA URBANA Y RED VIAL ESTATAL (E40)
	LA LIBERTAD	AREA URBANA Y RED VIAL ESTATAL (E40)
	SANTA ELENA	AREA URBANA Y RED VIAL ESTATAL (E40), BALLEENITA (E15)
	SAN PABLO	AREA URBANA Y RED VIAL ESTATAL (E15), PUNTA BLANCA, SAN PABLO
	PALMAR	AREA URBANA Y RED VIAL ESTATAL (E15), MONTEVERDE, PALMAR, AYANGUE, VALDIVIA.
	MANGLARALTO	AREA URBANA Y RED VIAL ESTATAL (E15), SIMON BOLIVAR, MANGLARALTO, MONTAÑITA, OLON Y LA ENTRADA.

## COBERTURA EN LA RED VIAL ESTATAL DE LA PROVINCIA DE LOS RÍOS

PROVINCIA	UNIDAD DE CONTROL DE TRÁNSITO	COBERTURA EN CARRETERAS
LOS RÍOS	BABAHOYO	BABAHOYO - EL LIMÓN (E491)
		T BABA - EL PROGRESO (E485)
		JUJAN - VENTANAS (E25)
	VINCES	TBABA - SAN JUAN (E25)
		SAN JUAN - VINCES (E484)
		SAN JUAN - VENTANAS(E25)
		VINCES - MACUL (E484)
	ZAPOTAL	QUEVEDO - VENTANAS (E25)
	BUENA FE	QUEVEDO - PATRICIA PILAR (E25)
		QUEVEDO - EL EMPALME (E30)
		QUEVEDO - VALENCIA (E30)

## COBERTURA EN LA RED VIAL ESTATAL DE LA PROVINCIA DE EL ORO

PROVINCIA	UNIDAD DE CONTROL DE TRÁNSITO	COBERTURA EN CARRETERAS
EL ORO	EL GUABO	NARANJAL - EL GUABO (E-25)
		EL GUABO - SANTA ROSA (E-25)
		MACHALA - EL CAMBIO (E-583)
		"Y" DEL ENANO - PASAJE (E-584)
		"Y" DE CORRALITOS - SANTA ISABEL (PROV. AZUAY )(E-59)
	ARENILLAS	SANTA ROSA - ARENILLAS (E-25)
		HUAQUILLAS - ARENILLAS (E-5-)
		ARENILLAS - ALAMOR (PROV. LOJA) (E-25)
	PIÑAS	ARENILLAS - BALSAS (E-50)
		BALSAS – CHAGUARPAMBA(PROV. LOJA) (E-5-)
		SARACAY - PIÑAS (E-585)
		PIÑAS - PORTOVELO (E-585)
		PORTOVELO - ZARUMA (E-585)
		ZARUMA - PACHA (E-585)
	PACHA - BUENAVISTA (E-585)	

## COBERTURA EN LA RED VIAL ESTATAL DE LA PROVINCIA DEL AZUAY

PROVINCIA	UNIDAD DE CONTROL DE TRÁNSITO	COBERTURA EN CARRETERAS
AZUAY	MOLLETURO	TAMARINDO - LA "Y" DE SAYAUSI (E582)
	SEVILLA DE ORO	REDONDEL BAGUANCHI - REDONDEL EL DESCANSO (E35)
		REDONDEL EL DESCANSO - LIMITES CON LA PROV. DE MORONA SANTIAGO (E40)
	GUALACEO	EL PUENTE EUROPA - LA COMUNA CUTCHIL (LIMITE PROVINCIAL) (E594)
	CAMILO PONCE ENRÍQUEZ	ENTRADA A TENGUEL - LÍMITE CON LA PROV. DE EL ORO (E25)
	CUENCA	AUTOPISTA CUENCA/AZOGUES (E35/E59) – REDONDEL DE LAS AMERICAS
		REDONDEL DE LAS AMERICAS– LA “Y” DE CUMBE (E35/E59)
	CUMBE	LA “Y” DE CUMBE – LÍMITE CON LA PROV. DE LOJA (E59)
LENTAG	LA "Y" DE CUMBE - LA "Y" DE QUERA (LIMITE CON LA PROV. DE EL ORO E59)	



## COBERTURA EN LA RED VIAL ESTATAL DE LA PROVINCIA DE SANTO DOMINGO DE LOS TSACHILAS

PROVINCIA	UNIDAD DE CONTROL DE TRÁNSITO	COBERTURA EN CARRETERAS
SANTO DOMINGO DE LOS TSACHILAS	STO. DOMINGO	STO. DOMINGO - LA CONCORDIA (E20) STO. DOMINGO - EL PUENTE DEL RÍO MULAUTE (E25) STO. DOMINGO - PATRICIA PILAR (E25) STO. DOMINGO - LAS DELICIAS (E382) EL PARAISO - STO. DOMINGO (E20) EL PARAISO - TOACHI (E20) LA CONCORDIA - PUEBLO NUEVO (E385)

## COBERTURA EN LA RED VIAL ESTATAL DE LA PROVINCIA DE MANABÍ

PROVINCIA	UNIDAD DE CONTROL DE TRÁNSITO	COBERTURA EN CARRETERAS
MANABÍ	PUERTO CAYO	AYAMPE – PUERTO CAYO (E15) PUERTO CAYO – SAN LORENZO (E15)
	JIPIJAPA	LA CADENA – JIPIJAPA (E482) PUERTO CAYO – JIPIJAPA (E483) JIPIJAPA – “Y” DE INGRESO A MONTECRISTI (E482) LA PILA – VÍA PORTOVIEJO (E482 A)
	CHONE	BAHÍA DE CARAQUEZ-SAN CLEMENTE-ROCAFUERTE (E15) “Y” DE SAN VICENTE-TOSAGUA-ROCAFUERTE (E38) JUNIN-PIMPIGUASI-PORTOVIEJO-ROCAFUERTE (E384-E39-E30) CHONE-CALCETA-JUNIN (E384) CHONE LA MARGARITA-BARQUERO-SAN VICENTE (E383A)
	PORTOVIEJO	PARROQUIA SAN LORENZO – REDONDEL EL COLORADO (E15) REDONDEL EL COLORADO – T DE BAHÍA/TOSAGUA (E15) REDONDEL EL COLORADO – T DE BUENOS AIRES (E30) ECU911 PORTOVIEJO – SANTA ANA – POZA HONDA (E482B) PORTOVIEJO – REDONDEL EL RODEO – INGRESO A PUERTO LOOR – PIMPIGUASI (E384)

## SINIESTROS DE TRÁNSITO POR PROVINCIA ENERO - OCTUBRE 2017

PROVINCIA	ENE	FEB	MAR	ABR	MAY	JUN	JUL	AGO	SEP	OCT	NOV	DIC	TOTAL
GUAYAS	312	316	300	297	308	304	342	349	364	316	-	-	<b>3,208</b>
SANTA ELENA	64	60	41	52	52	48	46	50	45	63	-	-	<b>521</b>
LOS RÍOS	53	46	55	56	66	49	66	43	45	62	-	-	<b>541</b>
EL ORO	34	39	37	35	22	43	39	45	39	37	-	-	<b>370</b>
AZUAY	45	44	33	44	40	39	59	65	59	58	-	-	<b>486</b>
SANTO DOMINGO	33	27	22	23	31	17	28	26	31	25	-	-	<b>263</b>
MANABÍ	30	24	21	35	22	19	26	33	54	45	-	-	<b>309</b>
<b>TOTAL</b>	<b>571</b>	<b>556</b>	<b>509</b>	<b>542</b>	<b>541</b>	<b>519</b>	<b>606</b>	<b>611</b>	<b>637</b>	<b>606</b>	<b>-</b>	<b>-</b>	<b>5,698</b>

Fuente: CTE, Sistema Axis

Elaborado por: CTE, Dirección de Planificación; Guayaquil 11/2017.

Cobertura Completa: Provincia Santa Elena, Provincia Guayas(Todos los cantones a excepción de Guayaquil).

Cobertura Red Vial Estatal: Cantón Guayaquil, Provincia de Los Ríos, El Oro, Sto. Domingo, Azuay y Manabí (Zona Centro-Sur 664 Km).

DELEGACIONES	ENE	FEB	MAR	ABR	MAY	JUN	JUL	AGO	SEP	OCT	NOV	DIC	TOTAL
DELEGACIÓN 5	13	10	14	9	6	7	10	16	10	8	-	-	103
DELEGACIÓN 6	22	20	23	24	19	21	32	29	22	8	-	-	220
DELEGACIÓN 7	46	57	50	36	43	51	56	53	53	40	-	-	485
DELEGACIÓN 8	28	24	23	19	25	25	23	15	21	17	-	-	220
DEL. RURAL 1	29	17	25	22	21	14	15	24	22	22	-	-	211
DEL. RURAL 2	23	35	34	29	32	27	24	31	46	32	-	-	313
DEL. RURAL 3	13	9	12	11	10	12	19	14	10	14	-	-	124
DEL. RURAL 4	24	24	28	29	25	28	43	30	30	42	-	-	303
DEL. RURAL 5	66	61	45	67	68	59	64	69	79	74	-	-	652
DEL. RURAL 6	25	29	12	27	24	28	25	34	30	21	-	-	255
DEL. RURAL 7	23	30	34	24	35	32	31	34	41	38	-	-	322
LIBERTAD	19	20	13	20	23	20	17	20	15	21	-	-	188
MANGLARALTO	2	2	2	1	3	1	4	2	0	2	-	-	19
PALMAR	5	3	1	2	2	4	3	1	2	0	-	-	23
SALINAS	21	16	10	11	10	10	11	8	11	16	-	-	124
SAN PABLO	1	5	2	2	1	4	0	0	1	6	-	-	22
SANTA ELENA	16	14	13	16	13	9	11	19	16	18	-	-	145
BABAHOYO	24	29	24	31	39	27	36	23	25	43	-	-	301
BUENA FE	18	12	20	18	17	15	15	15	11	15	-	-	156
VINCES	8	0	7	0	9	0	11	1	1	1	-	-	38
ZAPOTAL	3	5	4	7	1	7	4	4	8	3	-	-	46
ARENILLAS	8	11	16	10	6	17	13	13	11	5	-	-	110
EL GUABO	15	15	14	18	7	20	19	17	18	24	-	-	167
PIÑAS	11	13	7	7	9	6	7	15	10	8	-	-	93
CAMILO PONCE E.	5	1	1	1	1	4	2	2	4	2	-	-	23
CUENCA	25	15	18	22	17	11	24	20	24	22	-	-	198
CUMBE	1	5	3	2	3	4	3	9	6	7	-	-	43
MOLLETURO	6	3	3	5	5	7	8	9	8	6	-	-	60
GUALACEO	4	5	7	6	7	5	9	12	13	12	-	-	80
LENTAG	4	14	1	7	7	8	13	12	2	9	-	-	77
SEVILLA DE ORO	0	1	0	1	0	0	0	1	2	0	-	-	5
STO. DOMINGO	33	27	22	23	31	17	28	26	31	25	-	-	263
JIPIJAPA	12	7	7	12	9	8	12	9	10	9	-	-	95
PUERTO CAYO	3	2	2	4	0	0	2	1	2	2	-	-	18
PORTOVIEJO	-	-	-	-	-	-	-	6	30	26	-	-	62
CHONE	15	15	12	19	13	11	12	17	12	8	-	-	134
Total general	571	556	509	542	541	519	606	611	637	606	-	-	5,698

## FALLECIDOS EN EL MOMENTO DEL SINIESTRO POR PROVINCIA ENERO - OCTUBRE 2017

PROVINCIA	ENE	FEB	MAR	ABR	MAY	JUN	JUL	AGO	SEP	OCT	NOV	DIC	TOTAL
GUAYAS	30	34	17	39	19	23	34	25	29	30	-	-	<b>280</b>
SANTA ELENA	2	3	1	6	3	8	1	2	3	5	-	-	<b>34</b>
LOS RÍOS	8	9	8	11	8	5	9	4	7	8	-	-	<b>77</b>
EL ORO	7	5	2	7	3	3	6	2	7	5	-	-	<b>47</b>
AZUAY	4	2	3	2	3	5	3	2	2	7	-	-	<b>33</b>
STO. DOMINGO	8	3	6	1	5	7	3	2	6	4	-	-	<b>45</b>
MANABÍ	5	1	2	2	1	1	5	4	10	3	-	-	<b>34</b>
<b>Total general</b>	<b>64</b>	<b>57</b>	<b>39</b>	<b>68</b>	<b>42</b>	<b>52</b>	<b>61</b>	<b>41</b>	<b>64</b>	<b>62</b>	-	-	<b>550</b>

Fuente: CTE, Sistema Axis

Elaborado por: CTE, Dirección de Planificación; Guayaquil 11/2017

Cobertura Completa: Provincia Santa Elena, Provincia Guayas(Todos los cantones a excepción de Guayaquil).

Cobertura Red Vial Estatal: Cantón Guayaquil, Provincia de Los Ríos, El Oro, Sto. Domingo, Azuay y Manabí (Zona Centro-Sur 664 Km).

## LESIONADOS POR PROVINCIA DE ENERO - OCTUBRE 2017

PROVINCIA	ENE	FEB	MAR	ABR	MAY	JUN	JUL	AGO	SEP	OCT	NOV	DIC	TOTAL
GUAYAS	333	284	282	283	305	331	374	363	374	315	-	-	<b>3,244</b>
SANTA ELENA	67	55	44	48	56	46	34	51	52	78	-	-	<b>531</b>
LOS RÍOS	59	59	54	29	74	52	61	36	41	67	-	-	<b>532</b>
EL ORO	41	37	18	31	16	34	29	45	27	30	-	-	<b>308</b>
AZUAY	17	38	14	9	16	12	9	28	34	47	-	-	<b>224</b>
SANTO DOMINGO	20	24	21	13	40	42	29	23	35	16	-	-	<b>263</b>
MANABÍ	37	26	21	41	23	18	26	43	58	40	-	-	<b>333</b>
<b>Total general</b>	<b>574</b>	<b>523</b>	<b>454</b>	<b>454</b>	<b>530</b>	<b>535</b>	<b>562</b>	<b>589</b>	<b>621</b>	<b>593</b>	-	-	<b>5,435</b>

Fuente: CTE, Sistema Axis

Elaborado por: CTE, Dirección de Planificación; Guayaquil 11/2017.

14

Cobertura Completa: Provincia Santa Elena, Provincia Guayas(Todos los cantones a excepción de Guayaquil).

Cobertura Red Vial Estatal: Cantón Guayaquil, Provincia de Los Ríos, El Oro, Sto. Domingo, Azuay y Manabí (Zona Centro-Sur 664 Km).

<b>SINIESTROS REGISTRADOS EN LA RED VIAL ESTATAL DE LA PROV. DEL GUAYAS Y SANTA ELENA DURANTE EL AÑO 2017</b>													
<b>SINIESTROS</b>	<b>ENE</b>	<b>FEB</b>	<b>MAR</b>	<b>ABR</b>	<b>MAY</b>	<b>JUN</b>	<b>JUL</b>	<b>AGO</b>	<b>SEP</b>	<b>OCT</b>	<b>NOV</b>	<b>DIC</b>	<b>TOTAL</b>
GUAYAS	219	218	230	230	225	214	249	241	264	224	-	-	2,314
SANTA ELENA	24	36	25	31	27	31	27	26	19	35	-	-	281
<b>Total general</b>	<b>243</b>	<b>254</b>	<b>255</b>	<b>231</b>	<b>252</b>	<b>245</b>	<b>276</b>	<b>267</b>	<b>283</b>	<b>259</b>	-	-	<b>2,595</b>

<b>FALLECIDOS REGISTRADOS EN LA RED VIAL ESTATAL DE LA PROV. DEL GUAYAS Y SANTA ELENA DURANTE EL AÑO 2017</b>													
<b>FALLECIDOS</b>	<b>ENE</b>	<b>FEB</b>	<b>MAR</b>	<b>ABR</b>	<b>MAY</b>	<b>JUN</b>	<b>JUL</b>	<b>AGO</b>	<b>SEP</b>	<b>OCT</b>	<b>NOV</b>	<b>DIC</b>	<b>TOTAL</b>
GUAYAS	30	30	16	34	16	21	33	22	28	28	-	-	258
SANTA ELENA	1	3	1	5	2	8	0	2	1	5	-	-	28
<b>Total general</b>	<b>31</b>	<b>33</b>	<b>17</b>	<b>39</b>	<b>18</b>	<b>29</b>	<b>33</b>	<b>24</b>	<b>29</b>	<b>33</b>	-	-	<b>286</b>

<b>LESIONADOS REGISTRADOS EN LA RED VIAL ESTATAL DE LA PROV. DEL GUAYAS Y SANTA ELENA DURANTE EL AÑO 2017</b>													
<b>HERIDOS</b>	<b>ENE</b>	<b>FEB</b>	<b>MAR</b>	<b>ABR</b>	<b>MAY</b>	<b>JUN</b>	<b>JUL</b>	<b>AGO</b>	<b>SEP</b>	<b>OCT</b>	<b>NOV</b>	<b>DIC</b>	<b>TOTAL</b>
GUAYAS	238	193	223	211	211	228	271	250	266	215	-	-	2306
SANTA ELENA	27	33	31	29	33	30	19	21	22	38	-	-	283
<b>Total general</b>	<b>265</b>	<b>226</b>	<b>254</b>	<b>240</b>	<b>244</b>	<b>258</b>	<b>290</b>	<b>271</b>	<b>288</b>	<b>253</b>	-	-	<b>2,589</b>

**Fuente: CTE, Sistema Axis**

**Elaborado por: CTE, Dirección de Planificación; Guayaquil 11/2017.**



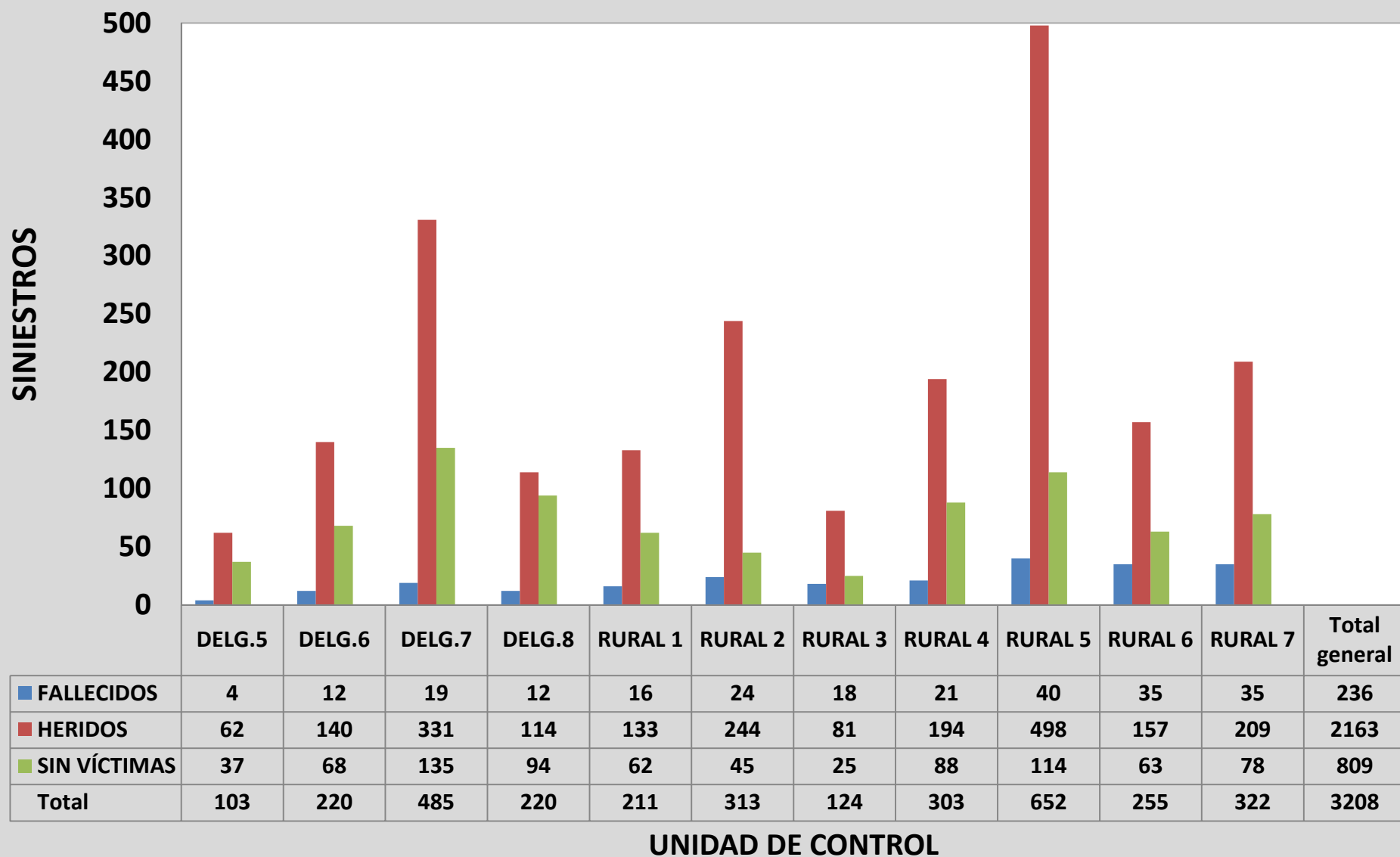
## SINIESTROS DE TRÁNSITO POR SEVERIDAD

\* La Severidad está clasificada de la siguiente manera:

- Siniestros con Fallecidos:** Siniestros que por lo menos tienen 1 persona fallecida.  
**Siniestros con Heridos:** Siniestros que solo tienen personas heridas.  
**Siniestros Sin Víctimas:** Siniestros sin personas heridas ni fallecidas.



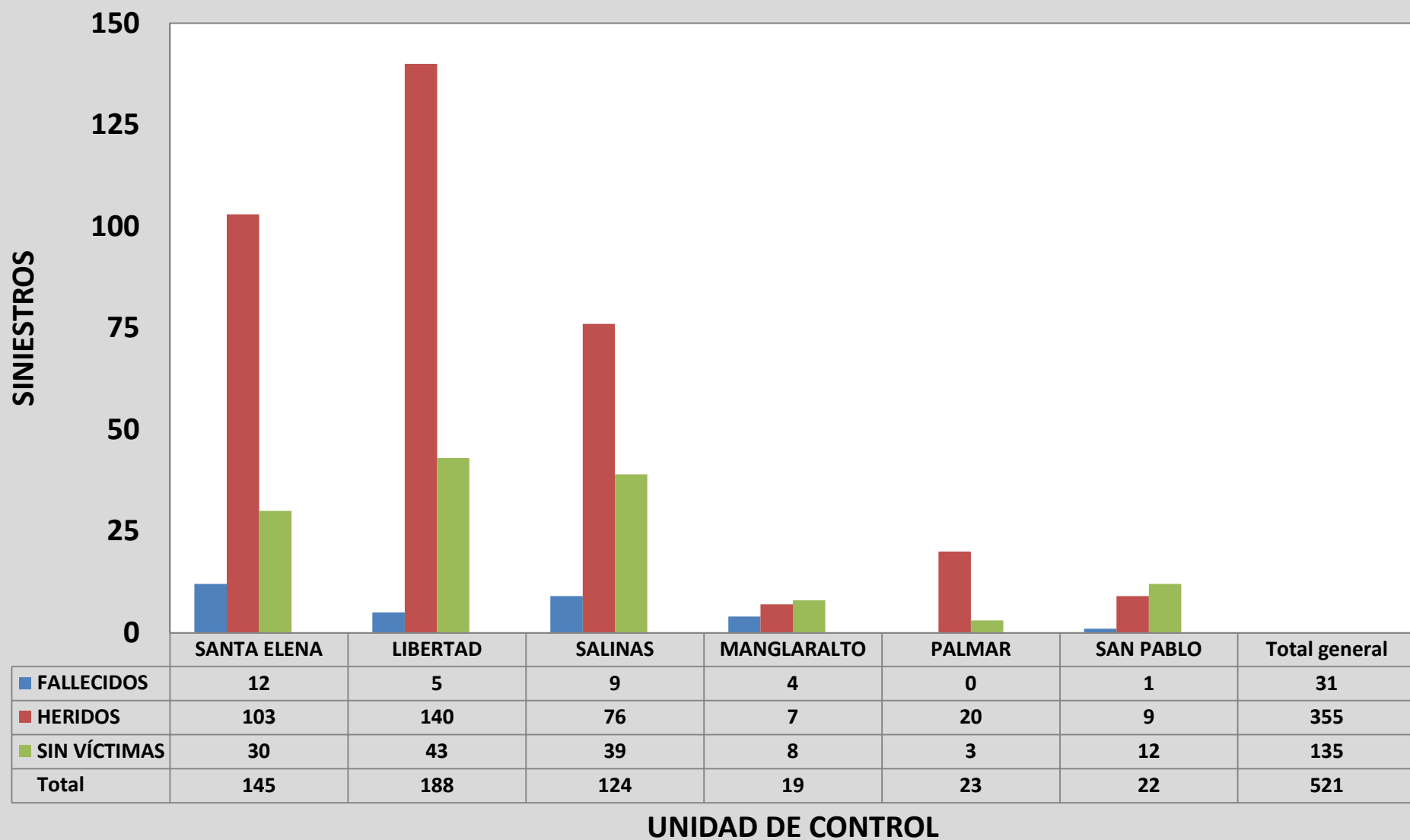
## SINIESTROS CLASIFICADOS POR SEVERIDAD EN LA PROVINCIA DEL GUAYAS ENERO-OCTUBRE 2017



Fuente: CTE, Sistema Axis

Elaborado por: CTE, Dirección de Planificación; 11/2017.

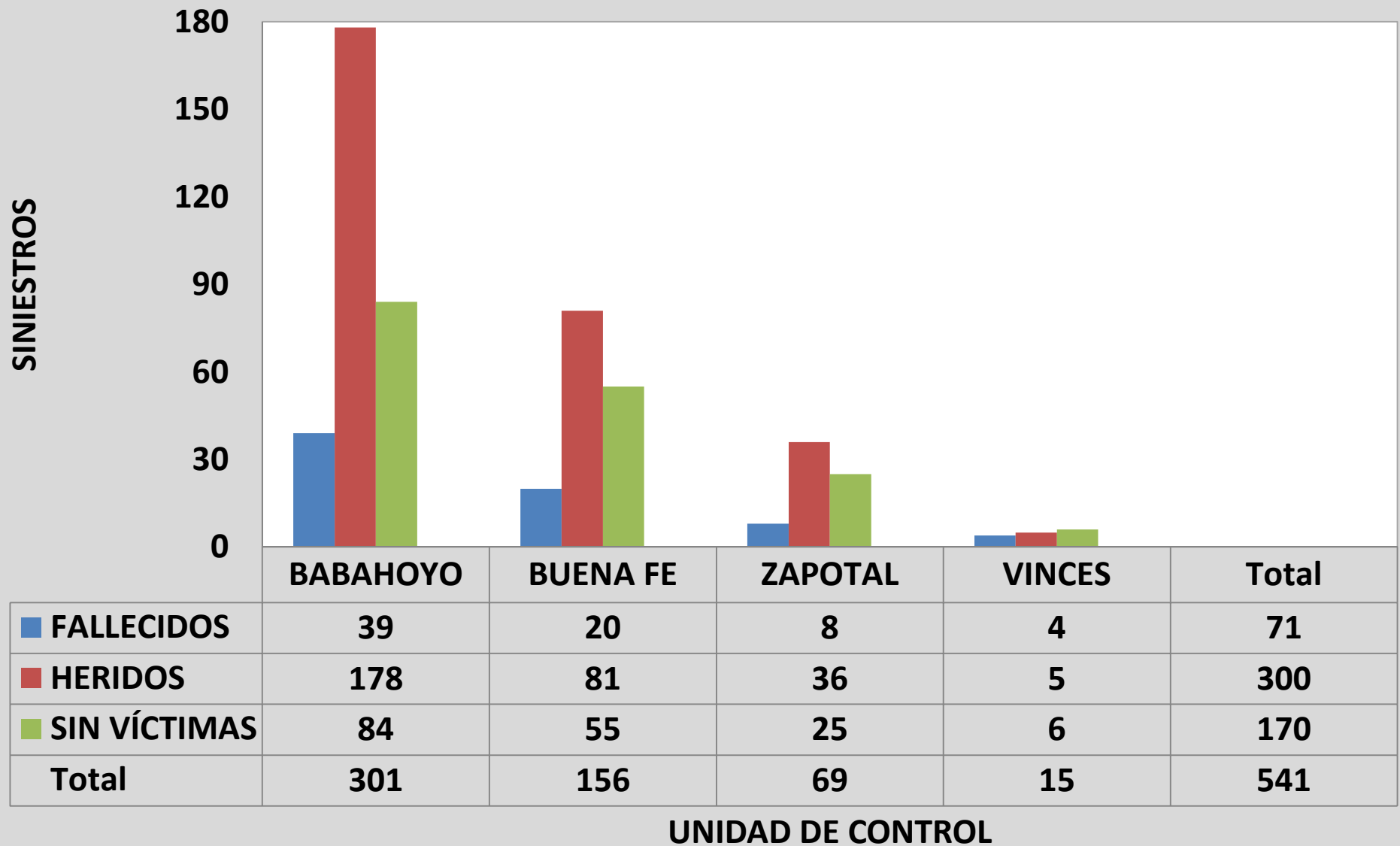
## SINIESTROS CLASIFICADOS POR SEVERIDAD EN LA PROV. DE SANTA ELENA ENERO-OCTUBRE 2017



Fuente: CTE, Sistema Axis

Elaborado por: CTE, Dirección de Planificación; 11/2017.

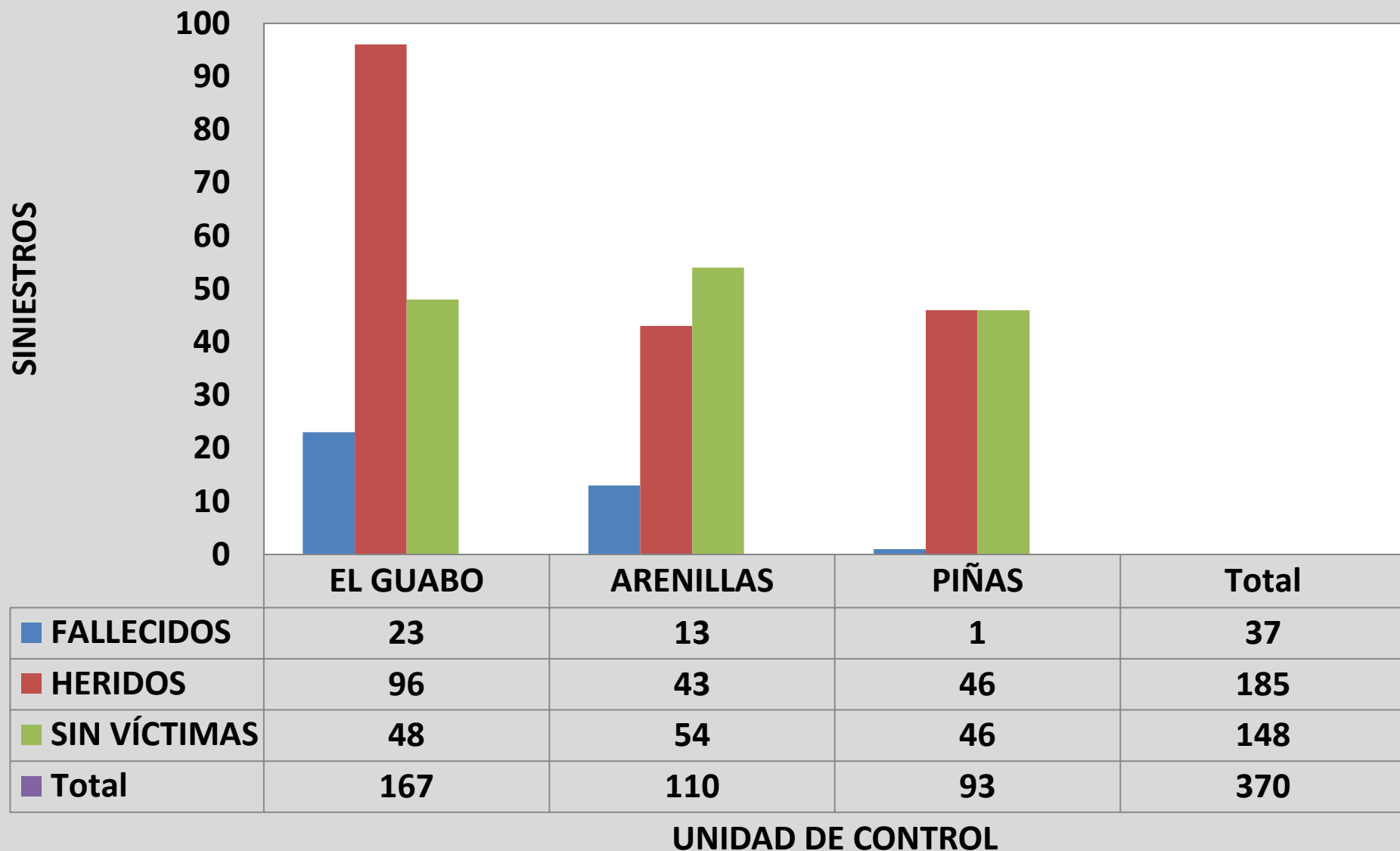
**SINIESTROS CLASIFICADOS POR SEVERIDAD EN LA RED VIAL ESTATAL DE LOS RÍOS  
ENERO-OCTUBRE 2017**



Fuente: CTE, Sistema Axis

Elaborado por: CTE, Dirección de Planificación; 11/2017.

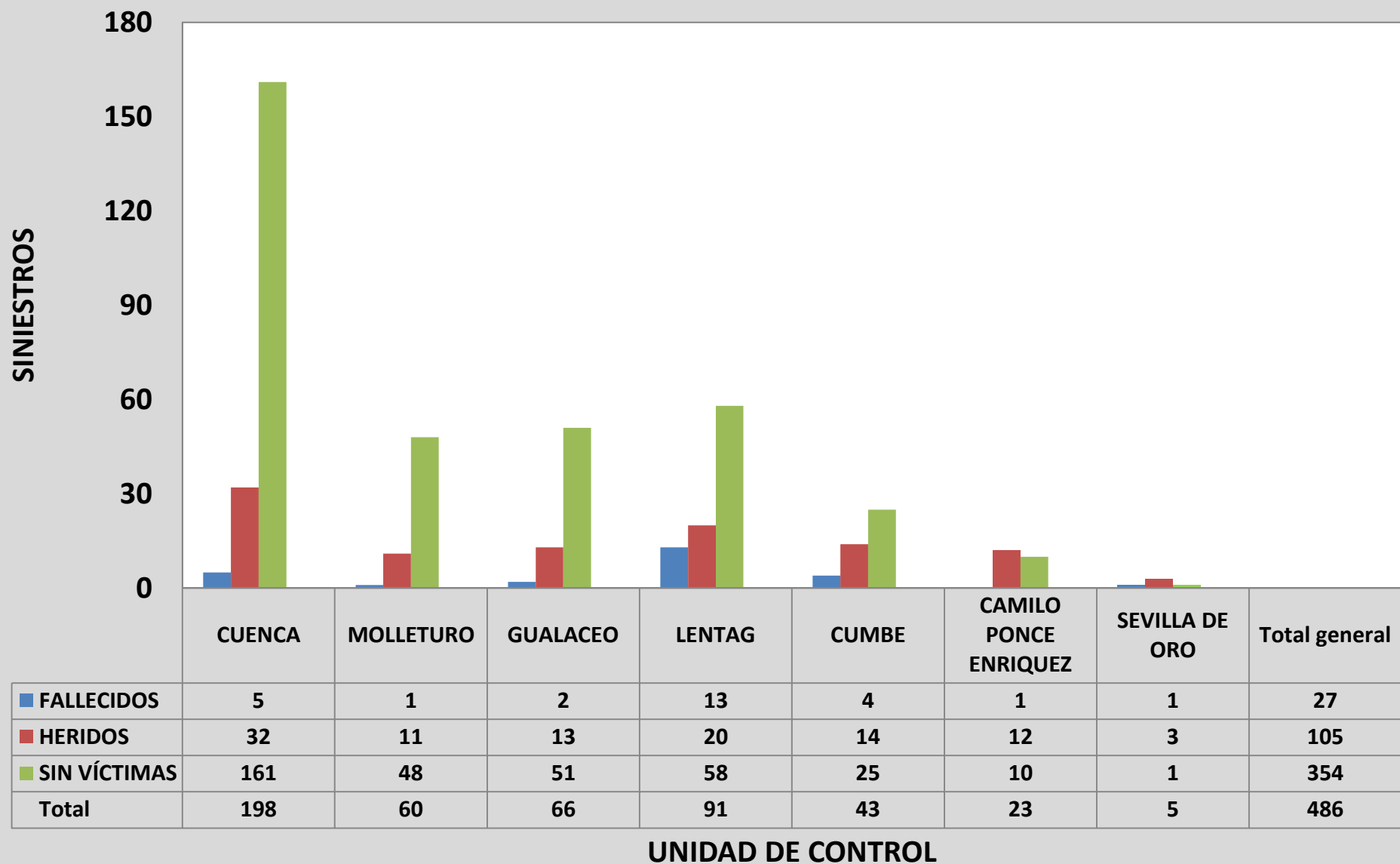
## SINIESTROS CLASIFICADOS POR SEVERIDAD EN LA RED VIAL ESTATAL DEL ORO DE ENERO-OCTUBRE 2017



Fuente: CTE, Sistema Axis

Elaborado por: CTE, Dirección de Planificación; 11/2017.

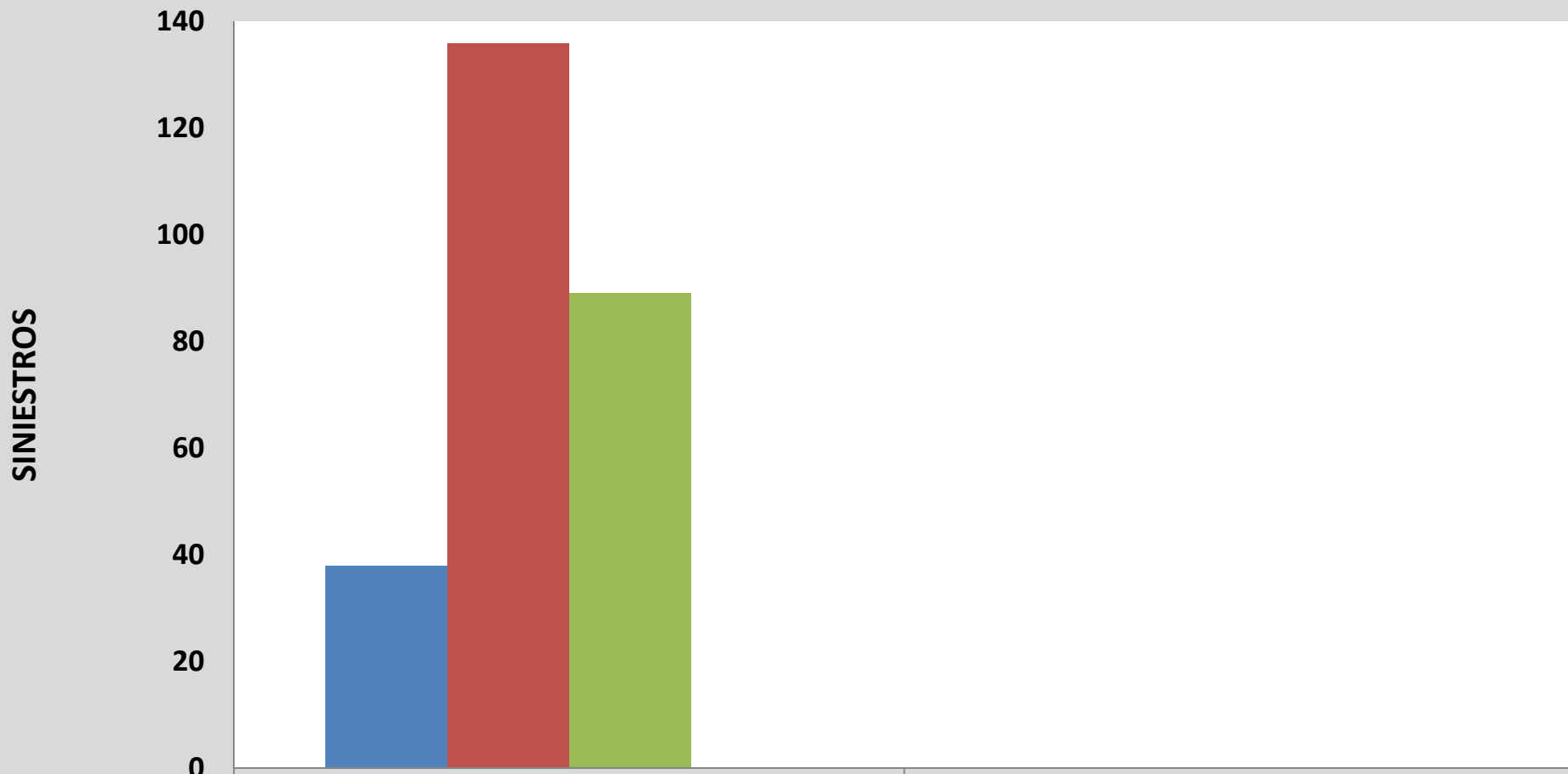
## SINIESTROS CLASIFICADOS POR SEVERIDAD EN LA RED VIAL ESTATAL DE AZUAY ENERO-OCTUBRE 2017



Fuente: CTE, Sistema Axis

Elaborado por: CTE, Dirección de Planificación; 11/2017.

**SINIESTROS CLASIFICADOS POR SEVERIDAD EN LA RED VIAL ESTATAL DE STO. DOMINGO  
ENERO-OCTUBRE 2017**

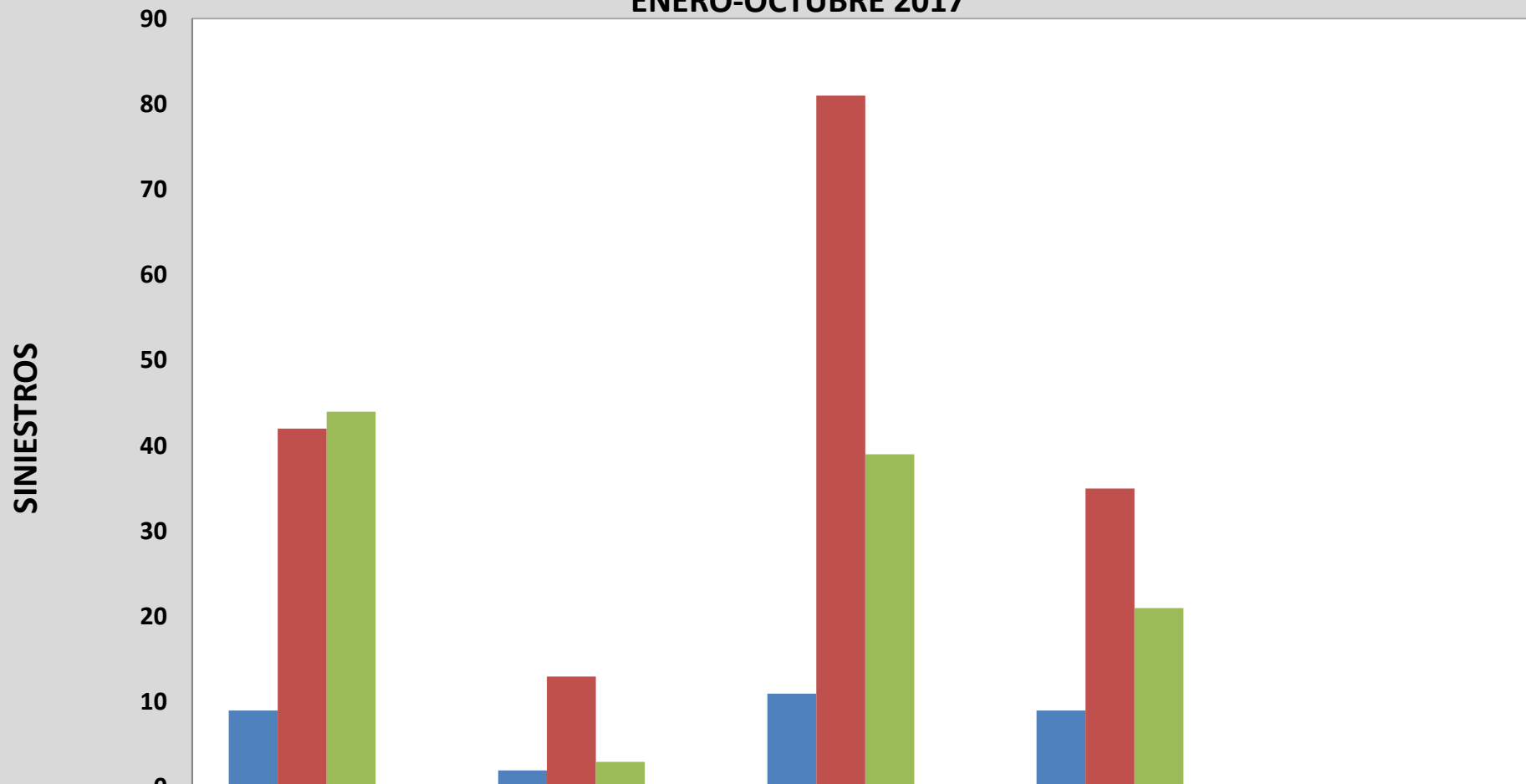


	<b>STO. DOMINGO</b>	<b>Total general</b>
<span style="color: blue;">■</span> FALLECIDOS	38	38
<span style="color: red;">■</span> HERIDOS	136	136
<span style="color: green;">■</span> SIN VÍCTIMAS	89	89
<b>Total</b>	<b>263</b>	<b>263</b>

Fuente: CTE, Sistema Axis

Elaborado por: CTE, Dirección de Planificación; 11/2017.

## SINIESTROS CLASIFICADOS POR SEVERIDAD EN LA RED VIAL ESTATAL DE MANABÍ ENERO-OCTUBRE 2017



	JIPIJAPA	PUERTO CAYO	CHONE	PORTOVIEJO	Total general
<b>FALLECIDOS</b>	<b>9</b>	<b>2</b>	<b>11</b>	<b>9</b>	<b>31</b>
<b>HERIDOS</b>	<b>42</b>	<b>13</b>	<b>81</b>	<b>35</b>	<b>171</b>
<b>SIN VÍCTIMAS</b>	<b>44</b>	<b>3</b>	<b>39</b>	<b>21</b>	<b>107</b>
<b>Total</b>	<b>95</b>	<b>18</b>	<b>131</b>	<b>65</b>	<b>309</b>

Fuente: CTE, Sistema Axis

Elaborado por: CTE, Dirección de Planificación; 11/2017.



**¡MUCHAS GRACIAS!**

**DIRECCIÓN DE PLANIFICACIÓN  
UNIDAD DE ESTADÍSTICA**