



COMISIÓN DE TRÁNSITO  
DEL ECUADOR

DIRECCIÓN DE PLANIFICACIÓN  
UNIDAD DE ESTADÍSTICA

PRESENTA:  
SINIESTROS DE TRÁNSITO  
ENERO - DICIEMBRE 2017

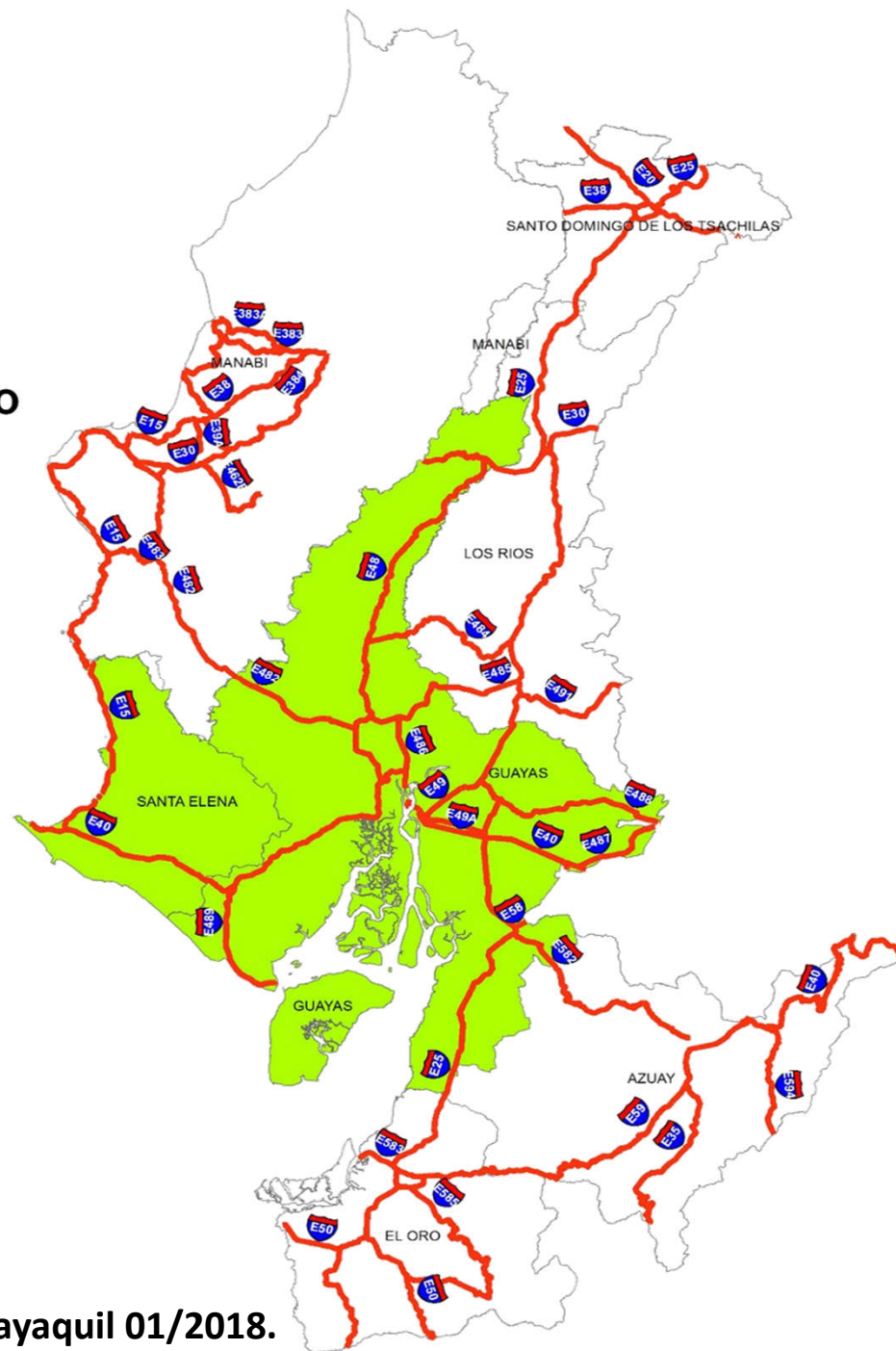
GUAYAQUIL-ECUADOR



## Intervención del Control de Tránsito en la Red Vial Estatal - CTE

### SIMBOLOGIA

-  RED VIAL ESTATAL
-  COBERTURA COMPLETA



Fuente: CTE, Planificación Operativa del Tránsito.

Elaborado por: CTE, Dirección de Planificación; Guayaquil 01/2018.

## ***DELEGACIONES EN LA PROVINCIA DEL GUAYAS***

### ➤ **DELEGACIÓN 5 – GUAYAQUIL (JUAN TANCA MARENGO)**

Cobertura en la Red Vial Estatal de 22 KM desde el km 8 hasta el km 24 vía a la costa (E40).

### ➤ **DELEGACIÓN 6 – GUAYAQUIL (VÍA DAULE)**

\*Cobertura de 12.5 KM desde el KM 14.5 distribuidor de tráfico vía Daule hasta el KM 27 Puente Lucía (E48).

### ➤ **DELEGACIÓN 7 - DURÁN**

Cobertura: Jurisdicción total del cantón Durán.

### ➤ **DELEGACIÓN 8 – SAMBORONDÓN (AURORA)**

Cobertura de 40 KM desde Av. León Febres Cordero (Daule) hasta la puntilla de Samborondón.

# ***DELEGACIONES EN LA PROVINCIA DEL GUAYAS***

- **RURAL 1** - PROGRESO - PLAYAS - POSORJA
- **RURAL 2** - DAULE - SANTA LUCÍA – LAUREL- SALITRE – SAMBORONDÓN
- **RURAL 3** – NOBOL - LOMAS DE SARGENTILLO - ISIDRO AYORA - P. CARBO
- **RURAL 4** – PALESTINA - COLIMES - BALZAR - EL EMPALME – EL ROSARIO
- **RURAL 5** – YAGUACHI - JUJAN – SIMON BOLIVAR - MILAGRO
- **RURAL 6** – NARANJITO – BUCAY – EL TRIUNFO – MARCELINO MARIDUEÑA  
- PIEDRERO – DOS BOCAS
- **RURAL 7** - KM. 26 – NARANJAL – BALAO – SAN ANTONIO - TENGUEL

# ***DELEGACIONES EN LA PROVINCIA DE SANTA ELENA***

## **COBERTURA COMPLETA DE LA PROVINCIA DE SANTA ELENA**

<b>PROVINCIA</b>	<b>UNIDAD DE CONTROL DE TRÁNSITO</b>	<b>COBERTURA</b>
<b>SANTA ELENA</b>	SALINAS	AREA URBANA Y RED VIAL ESTATAL (E40)
	LA LIBERTAD	AREA URBANA Y RED VIAL ESTATAL (E40)
	SANTA ELENA	AREA URBANA Y RED VIAL ESTATAL (E40), BALLEENITA (E15)
	SAN PABLO	AREA URBANA Y RED VIAL ESTATAL (E15), PUNTA BLANCA, SAN PABLO
	PALMAR	AREA URBANA Y RED VIAL ESTATAL (E15), MONTEVERDE, PALMAR, AYANGUE, VALDIVIA.
	MANGLARALTO	AREA URBANA Y RED VIAL ESTATAL (E15), SIMON BOLIVAR, MANGLARALTO, MONTAÑITA, OLON Y LA ENTRADA.

## COBERTURA EN LA RED VIAL ESTATAL DE LA PROVINCIA DE LOS RÍOS

PROVINCIA	UNIDAD DE CONTROL DE TRÁNSITO	COBERTURA EN CARRETERAS
LOS RÍOS	BABAHOYO	BABAHOYO - EL LIMÓN (E491)
		T BABA - EL PROGRESO (E485)
		JUJAN - VENTANAS (E25)
	VINCES	TBABA - SAN JUAN (E25)
		SAN JUAN - VINCES (E484)
		SAN JUAN - VENTANAS(E25)
		VINCES - MACUL (E484)
	ZAPOTAL	QUEVEDO - VENTANAS (E25)
	BUENA FE	QUEVEDO - PATRICIA PILAR (E25)
		QUEVEDO - EL EMPALME (E30)
		QUEVEDO - VALENCIA (E30)

## COBERTURA EN LA RED VIAL ESTATAL DE LA PROVINCIA DE EL ORO

PROVINCIA	UNIDAD DE CONTROL DE TRÁNSITO	COBERTURA EN CARRETERAS
EL ORO	EL GUABO	NARANJAL - EL GUABO (E-25)
		EL GUABO - SANTA ROSA (E-25)
		MACHALA - EL CAMBIO (E-583)
		"Y" DEL ENANO - PASAJE (E-584)
		"Y" DE CORRALITOS - SANTA ISABEL (PROV. AZUAY )(E-59)
	ARENILLAS	SANTA ROSA - ARENILLAS (E-25)
		HUAQUILLAS - ARENILLAS (E-5-)
		ARENILLAS - ALAMOR (PROV. LOJA) (E-25)
	PIÑAS	ARENILLAS - BALSAS (E-50)
		BALSAS – CHAGUARPAMBA(PROV. LOJA) (E-5-)
		SARACAY - PIÑAS (E-585)
		PIÑAS - PORTOVELO (E-585)
		PORTOVELO - ZARUMA (E-585)
		ZARUMA - PACHA (E-585)
	PACHA - BUENAVISTA (E-585)	

## COBERTURA EN LA RED VIAL ESTATAL DE LA PROVINCIA DEL AZUAY

PROVINCIA	UNIDAD DE CONTROL DE TRÁNSITO	COBERTURA EN CARRETERAS
AZUAY	MOLLETURO	TAMARINDO - LA "Y" DE SAYAUSI (E582)
	SEVILLA DE ORO	REDONDEL BAGUANCHI - REDONDEL EL DESCANSO (E35)
		REDONDEL EL DESCANSO - LIMITES CON LA PROV. DE MORONA SANTIAGO (E40)
	GUALACEO	EL PUENTE EUROPA - LA COMUNA CUTCHIL (LIMITE PROVINCIAL) (E594)
	CAMILO PONCE ENRÍQUEZ	ENTRADA A TENGUEL - LÍMITE CON LA PROV. DE EL ORO (E25)
	CUENCA	AUTOPISTA CUENCA/AZOGUES (E35/E59) – REDONDEL DE LAS AMERICAS
		REDONDEL DE LAS AMERICAS– LA “Y” DE CUMBE (E35/E59)
	CUMBE	LA “Y” DE CUMBE – LÍMITE CON LA PROV. DE LOJA (E59)
LENTAG	LA "Y" DE CUMBE - LA "Y" DE QUERA (LIMITE CON LA PROV. DE EL ORO E59)	



## COBERTURA EN LA RED VIAL ESTATAL DE LA PROVINCIA DE SANTO DOMINGO DE LOS TSACHILAS

PROVINCIA	UNIDAD DE CONTROL DE TRÁNSITO	COBERTURA EN CARRETERAS
SANTO DOMINGO DE LOS TSACHILAS	STO. DOMINGO	STO. DOMINGO - LA CONCORDIA (E20) STO. DOMINGO - EL PUENTE DEL RÍO MULAUTE (E25) STO. DOMINGO - PATRICIA PILAR (E25) STO. DOMINGO - LAS DELICIAS (E382) EL PARAISO - STO. DOMINGO (E20) EL PARAISO - TOACHI (E20) LA CONCORDIA - PUEBLO NUEVO (E385)

## COBERTURA EN LA RED VIAL ESTATAL DE LA PROVINCIA DE MANABÍ

PROVINCIA	UNIDAD DE CONTROL DE TRÁNSITO	COBERTURA EN CARRETERAS
MANABÍ	PUERTO CAYO	AYAMPE – PUERTO CAYO (E15) PUERTO CAYO – SAN LORENZO (E15)
	JIPIJAPA	LA CADENA – JIPIJAPA (E482) PUERTO CAYO – JIPIJAPA (E483) JIPIJAPA – “Y” DE INGRESO A MONTECRISTI (E482) LA PILA – VÍA PORTOVIEJO (E482 A)
	CHONE	BAHÍA DE CARAQUEZ-SAN CLEMENTE-ROCAFUERTE (E15) “Y” DE SAN VICENTE-TOSAGUA-ROCAFUERTE (E38) JUNIN-PIMPIGUASI-PORTOVIEJO-ROCAFUERTE (E384-E39-E30) CHONE-CALCETA-JUNIN (E384) CHONE LA MARGARITA-BARQUERO-SAN VICENTE (E383A)
	PORTOVIEJO	PARROQUIA SAN LORENZO – REDONDEL EL COLORADO (E15) REDONDEL EL COLORADO – T DE BAHÍA/TOSAGUA (E15) REDONDEL EL COLORADO – T DE BUENOS AIRES (E30) ECU911 PORTOVIEJO – SANTA ANA – POZA HONDA (E482B) PORTOVIEJO – REDONDEL EL RODEO – INGRESO A PUERTO LOOR – PIMPIGUASI (E384)

## SINIESTROS DE TRÁNSITO POR PROVINCIA ENERO - DICIEMBRE 2017

PROVINCIA	ENE	FEB	MAR	ABR	MAY	JUN	JUL	AGO	SEP	OCT	NOV	DIC	TOTAL
GUAYAS	312	317	295	297	309	304	342	349	364	316	306	370	<b>3,881</b>
SANTA ELENA	64	60	41	52	53	48	46	50	45	63	62	63	<b>647</b>
LOS RÍOS	53	47	55	56	66	49	66	43	45	62	59	62	<b>663</b>
EL ORO	34	39	37	35	22	43	39	45	39	37	26	32	<b>428</b>
AZUAY	45	44	33	44	40	39	59	65	59	58	53	37	<b>576</b>
SANTO DOMINGO	33	27	22	23	31	17	28	26	31	25	22	29	<b>314</b>
MANABÍ	30	24	21	35	22	19	26	33	54	45	55	68	<b>432</b>
<b>TOTAL</b>	<b>571</b>	<b>558</b>	<b>504</b>	<b>542</b>	<b>543</b>	<b>519</b>	<b>606</b>	<b>611</b>	<b>637</b>	<b>606</b>	<b>583</b>	<b>661</b>	<b>6,941</b>

Fuente: CTE, Sistema Axis

Elaborado por: CTE, Dirección de Planificación; Guayaquil 01/2018.

Cobertura Completa: Provincia Santa Elena, Provincia Guayas(Todos los cantones a excepción de Guayaquil).

Cobertura Red Vial Estatal: Cantón Guayaquil, Provincia de Los Ríos, El Oro, Sto. Domingo, Azuay y Manabí (Zona Centro-Sur 664 Km).

DELEGACIONES	ENE	FEB	MAR	ABR	MAY	JUN	JUL	AGO	SEP	OCT	NOV	DIC	TOTAL
DELEGACIÓN 5	13	9	14	9	6	7	10	16	10	8	6	8	116
DELEGACIÓN 6	22	20	23	24	19	21	32	29	22	8	9	7	236
DELEGACIÓN 7	46	58	50	36	43	51	56	53	53	40	45	52	583
DELEGACIÓN 8	28	24	22	19	25	25	23	15	21	17	27	34	280
DEL. RURAL 1	29	17	25	22	21	14	15	24	22	22	17	34	262
DEL. RURAL 2	23	35	34	29	32	27	24	31	46	32	26	36	375
DEL. RURAL 3	13	9	11	11	10	12	19	14	10	14	7	18	148
DEL. RURAL 4	24	24	28	29	25	28	43	30	30	42	30	22	355
DEL. RURAL 5	66	61	42	67	68	59	64	69	79	74	74	88	811
DEL. RURAL 6	25	29	12	27	24	28	25	34	30	21	26	32	313
DEL. RURAL 7	23	31	34	24	36	32	31	34	41	38	39	39	402
LIBERTAD	19	20	13	20	24	20	17	20	15	21	22	21	232
MANGLARALTO	2	2	2	1	3	1	4	2	0	2	8	2	29
PALMAR	5	3	1	2	2	4	3	1	2	0	1	1	25
SALINAS	21	16	10	11	10	10	11	8	11	16	15	18	157
SAN PABLO	1	5	2	2	1	4	0	0	1	6	1	3	26
SANTA ELENA	16	14	13	16	13	9	11	19	16	18	15	18	178
BABAHOYO	24	29	24	31	39	27	36	23	25	43	34	39	374
BUENA FE	18	12	20	18	17	15	15	15	11	15	17	13	186
VINCES	8	0	7	0	1	0	11	1	1	1	1	1	32
ZAPOTAL	3	6	4	7	9	7	4	4	8	3	7	9	71
ARENILLAS	8	11	16	10	6	17	13	13	11	5	9	13	132
EL GUABO	15	15	14	18	7	20	19	17	18	24	8	11	186
PIÑAS	11	13	7	7	9	6	7	15	10	8	9	8	110
CAMILO PONCE E.	5	1	1	1	1	4	2	2	4	2	2	0	25
CUENCA	25	15	18	22	17	11	24	20	24	22	21	11	230
CUMBE	1	5	3	2	3	4	3	9	6	7	11	2	56
MOLLETURO	6	5	3	5	7	7	8	9	8	6	3	7	74
GUALACEO	4	14	7	6	7	5	9	12	13	12	11	9	109
LENTAG	4	3	1	7	5	8	13	12	2	9	5	7	76
SEVILLA DE ORO	0	1	0	1	0	0	0	1	2	0	0	1	6
STO. DOMINGO	33	27	22	23	31	17	28	26	31	25	22	29	314
JIPIJAPA	12	7	7	12	9	8	12	9	10	9	9	14	118
PUERTO CAYO	3	2	2	4	0	0	2	1	2	2	3	3	24
PORTOVIEJO	-	-	-	-	-	-	-	6	30	26	35	33	130
CHONE	15	15	12	19	13	11	12	17	12	8	8	18	160
<b>Total general</b>	<b>571</b>	<b>558</b>	<b>504</b>	<b>542</b>	<b>543</b>	<b>519</b>	<b>606</b>	<b>611</b>	<b>637</b>	<b>606</b>	<b>583</b>	<b>661</b>	<b>6,941</b>

## FALLECIDOS EN EL MOMENTO DEL SINIESTRO POR PROVINCIA ENERO - DICIEMBRE 2017

PROVINCIA	ENE	FEB	MAR	ABR	MAY	JUN	JUL	AGO	SEP	OCT	NOV	DIC	TOTAL
GUAYAS	30	34	17	39	19	23	34	25	29	30	18	30	<b>328</b>
SANTA ELENA	2	3	1	6	3	8	1	2	3	5	3	3	<b>40</b>
LOS RÍOS	8	9	8	11	8	5	9	4	7	8	9	12	<b>98</b>
EL ORO	7	5	2	7	3	3	6	2	7	5	4	4	<b>55</b>
AZUAY	4	2	3	2	3	5	3	2	2	7	13	2	<b>48</b>
STO. DOMINGO	8	3	6	1	5	7	3	2	6	4	4	4	<b>53</b>
MANABÍ	5	1	2	2	1	1	5	4	10	3	5	12	<b>51</b>
<b>Total general</b>	<b>64</b>	<b>57</b>	<b>39</b>	<b>68</b>	<b>42</b>	<b>52</b>	<b>61</b>	<b>41</b>	<b>64</b>	<b>62</b>	<b>56</b>	<b>67</b>	<b>673</b>

Fuente: CTE, Sistema Axis

Elaborado por: CTE, Dirección de Planificación; Guayaquil 01/2018

Cobertura Completa: Provincia Santa Elena, Provincia Guayas(Todos los cantones a excepción de Guayaquil).

Cobertura Red Vial Estatal: Cantón Guayaquil, Provincia de Los Ríos, El Oro, Sto. Domingo, Azuay y Manabí (Zona Centro-Sur 664 Km).

## LESIONADOS POR PROVINCIA DE ENERO - DICIEMBRE 2017

PROVINCIA	ENE	FEB	MAR	ABR	MAY	JUN	JUL	AGO	SEP	OCT	NOV	DIC	TOTAL
GUAYAS	333	286	278	286	305	331	374	363	374	315	296	338	<b>3,879</b>
SANTA ELENA	67	55	44	48	57	46	34	51	52	78	61	77	<b>670</b>
LOS RÍOS	59	60	54	29	74	52	61	36	41	67	64	74	<b>671</b>
EL ORO	41	37	18	31	16	34	29	45	27	30	23	27	<b>358</b>
AZUAY	17	38	14	12	16	12	9	28	34	47	38	21	<b>286</b>
SANTO DOMINGO	20	24	21	13	40	42	29	23	35	16	30	37	<b>330</b>
MANABÍ	37	26	21	41	23	18	26	43	58	40	57	71	<b>461</b>
<b>Total general</b>	<b>574</b>	<b>526</b>	<b>450</b>	<b>460</b>	<b>531</b>	<b>535</b>	<b>562</b>	<b>589</b>	<b>621</b>	<b>593</b>	<b>569</b>	<b>645</b>	<b>6,655</b>

Fuente: CTE, Sistema Axis

Elaborado por: CTE, Dirección de Planificación; Guayaquil 01/2018.

14

Cobertura Completa: Provincia Santa Elena, Provincia Guayas(Todos los cantones a excepción de Guayaquil).

Cobertura Red Vial Estatal: Cantón Guayaquil, Provincia de Los Ríos, El Oro, Sto. Domingo, Azuay y Manabí (Zona Centro-Sur 664 Km).

<b>SINIESTROS REGISTRADOS EN LA RED VIAL ESTATAL DE LA PROV. DEL GUAYAS Y SANTA ELENA DURANTE EL AÑO 2017</b>													
<b>SINIESTROS</b>	<b>ENE</b>	<b>FEB</b>	<b>MAR</b>	<b>ABR</b>	<b>MAY</b>	<b>JUN</b>	<b>JUL</b>	<b>AGO</b>	<b>SEP</b>	<b>OCT</b>	<b>NOV</b>	<b>DIC</b>	<b>TOTAL</b>
GUAYAS	219	219	225	230	226	214	249	241	264	224	208	271	2,790
SANTA ELENA	24	36	25	31	27	31	27	26	19	35	36	35	352
<b>Total general</b>	<b>243</b>	<b>255</b>	<b>250</b>	<b>261</b>	<b>253</b>	<b>245</b>	<b>276</b>	<b>267</b>	<b>283</b>	<b>259</b>	<b>244</b>	<b>306</b>	<b>3,142</b>

<b>FALLECIDOS REGISTRADOS EN LA RED VIAL ESTATAL DE LA PROV. DEL GUAYAS Y SANTA ELENA DURANTE EL AÑO 2017</b>													
<b>FALLECIDOS</b>	<b>ENE</b>	<b>FEB</b>	<b>MAR</b>	<b>ABR</b>	<b>MAY</b>	<b>JUN</b>	<b>JUL</b>	<b>AGO</b>	<b>SEP</b>	<b>OCT</b>	<b>NOV</b>	<b>DIC</b>	<b>TOTAL</b>
GUAYAS	30	30	16	34	16	21	33	22	28	28	16	27	301
SANTA ELENA	1	3	1	5	2	8	0	2	1	5	2	3	33
<b>Total general</b>	<b>31</b>	<b>33</b>	<b>17</b>	<b>39</b>	<b>18</b>	<b>29</b>	<b>33</b>	<b>24</b>	<b>29</b>	<b>33</b>	<b>18</b>	<b>30</b>	<b>334</b>

<b>LESIONADOS REGISTRADOS EN LA RED VIAL ESTATAL DE LA PROV. DEL GUAYAS Y SANTA ELENA DURANTE EL AÑO 2017</b>													
<b>HERIDOS</b>	<b>ENE</b>	<b>FEB</b>	<b>MAR</b>	<b>ABR</b>	<b>MAY</b>	<b>JUN</b>	<b>JUL</b>	<b>AGO</b>	<b>SEP</b>	<b>OCT</b>	<b>NOV</b>	<b>DIC</b>	<b>TOTAL</b>
GUAYAS	238	195	220	214	211	228	271	250	266	215	179	220	2,707
SANTA ELENA	27	33	31	29	33	30	19	21	22	38	39	37	359
<b>Total general</b>	<b>265</b>	<b>228</b>	<b>251</b>	<b>243</b>	<b>244</b>	<b>258</b>	<b>290</b>	<b>271</b>	<b>288</b>	<b>253</b>	<b>218</b>	<b>257</b>	<b>3,066</b>

**Fuente: CTE, Sistema Axis**

**Elaborado por: CTE, Dirección de Planificación; Guayaquil 01/2018.**



## SINIESTROS DE TRÁNSITO POR SEVERIDAD

\* La Severidad está clasificada de la siguiente manera:

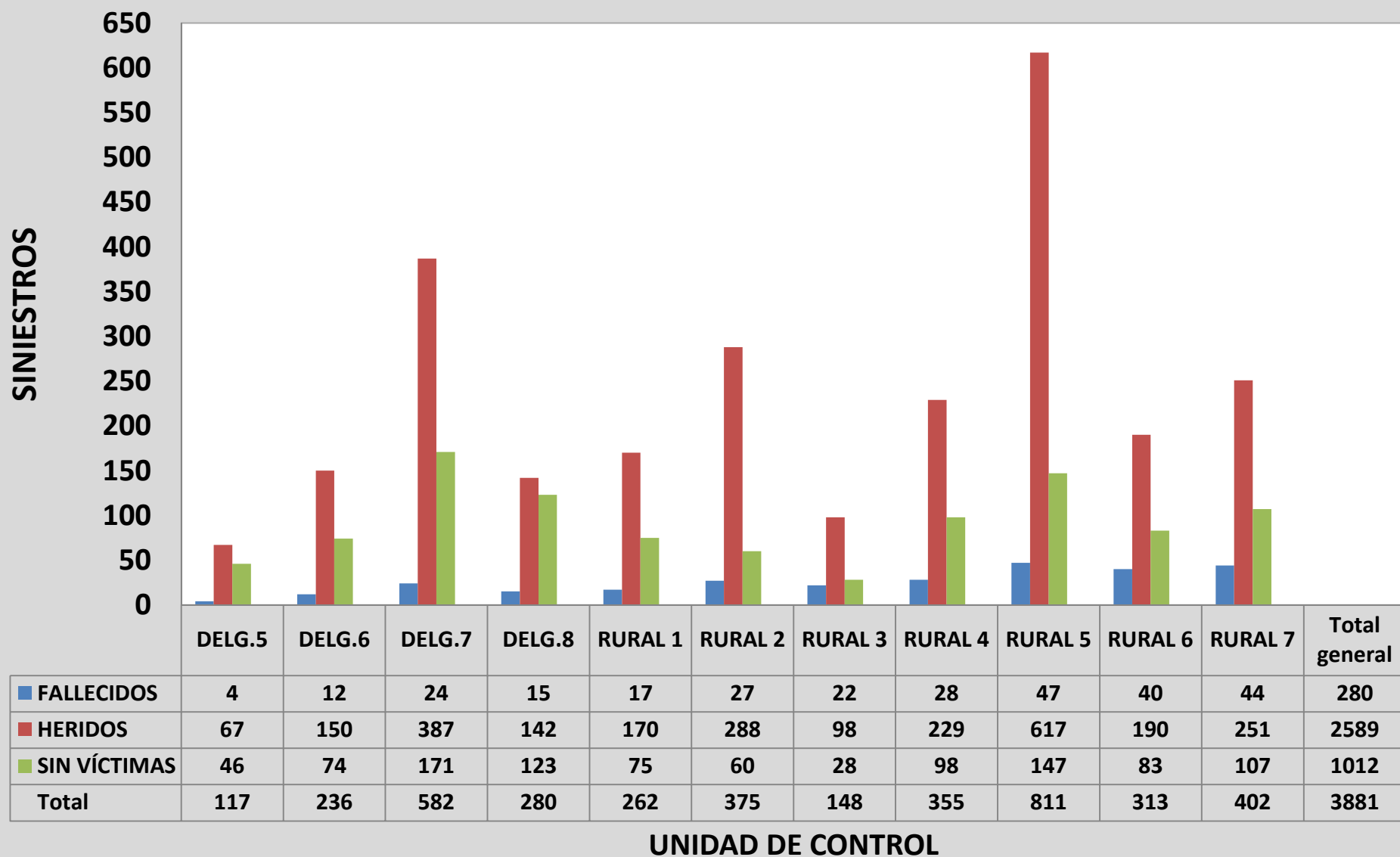
**Siniestros con Fallecidos:** Siniestros que por lo menos tienen 1 persona fallecida.

**Siniestros con Heridos:** Siniestros que solo tienen personas heridas.

**Siniestros Sin Víctimas:** Siniestros sin personas heridas ni fallecidas.



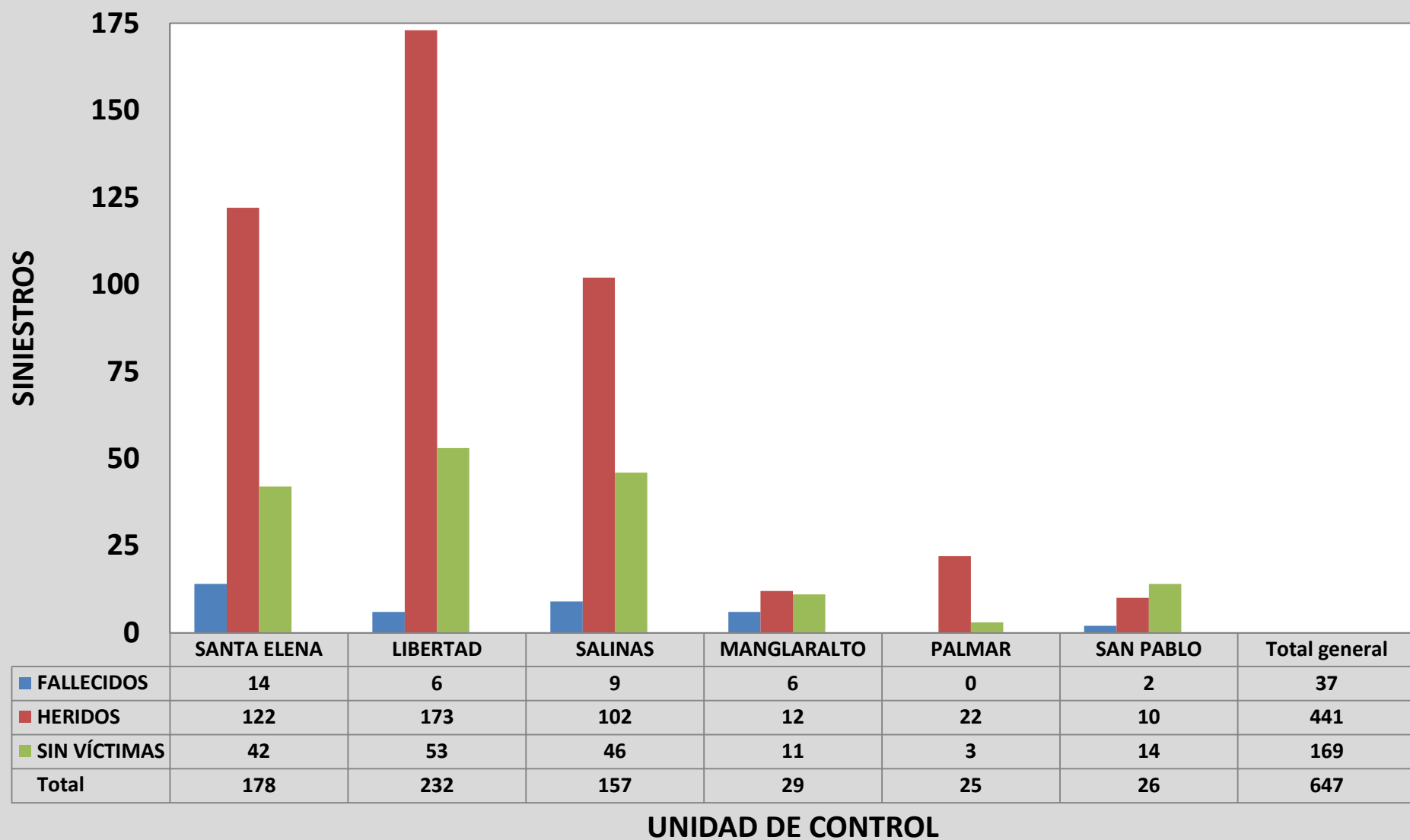
## SINIESTROS CLASIFICADOS POR SEVERIDAD EN LA PROVINCIA DEL GUAYAS ENERO-DICIEMBRE 2017



Fuente: CTE, Sistema Axis

Elaborado por: CTE, Dirección de Planificación; 01/2018.

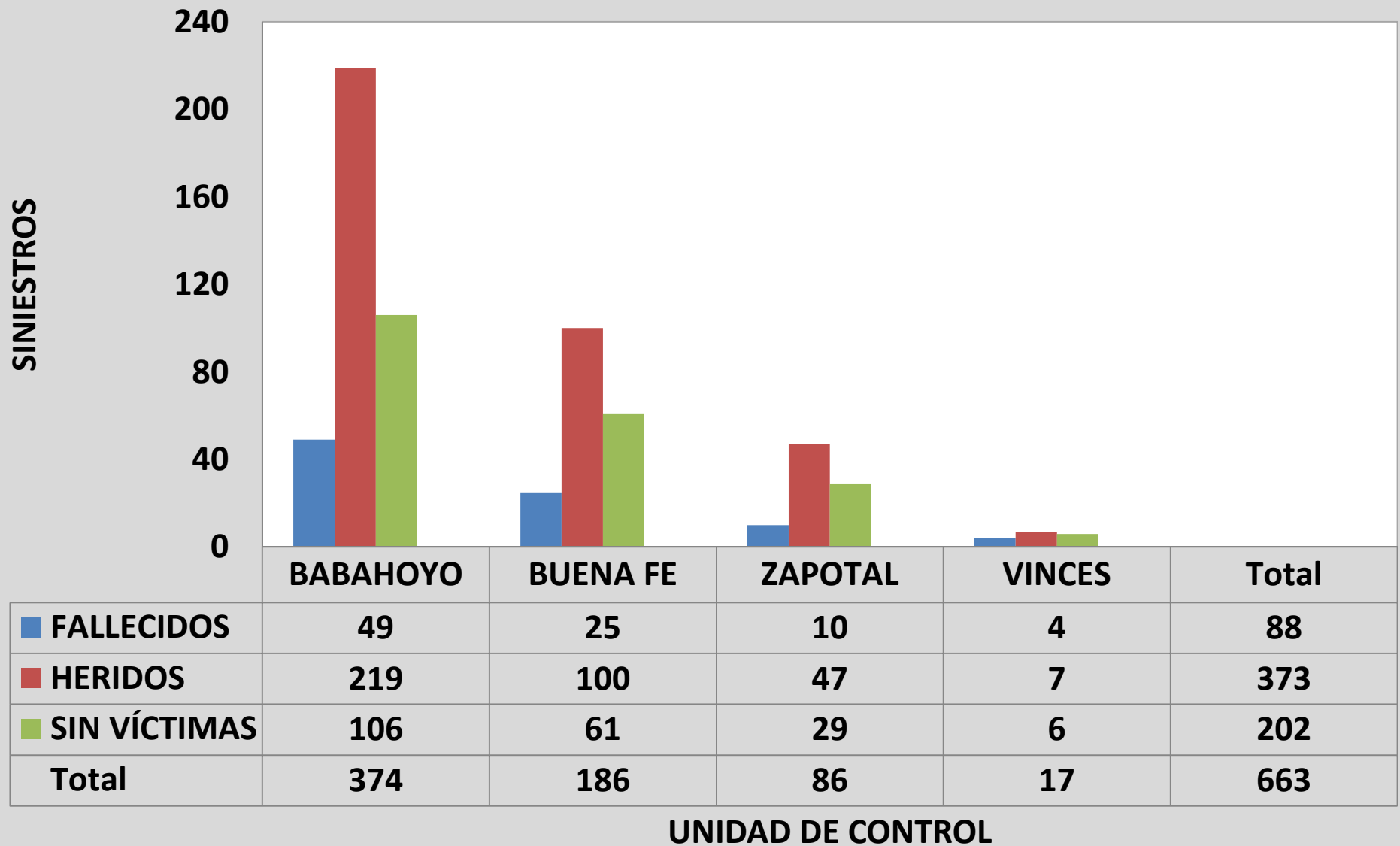
## SINIESTROS CLASIFICADOS POR SEVERIDAD EN LA PROV. DE SANTA ELENA ENERO-DICIEMBRE 2017



Fuente: CTE, Sistema Axis

Elaborado por: CTE, Dirección de Planificación; 01/2018.

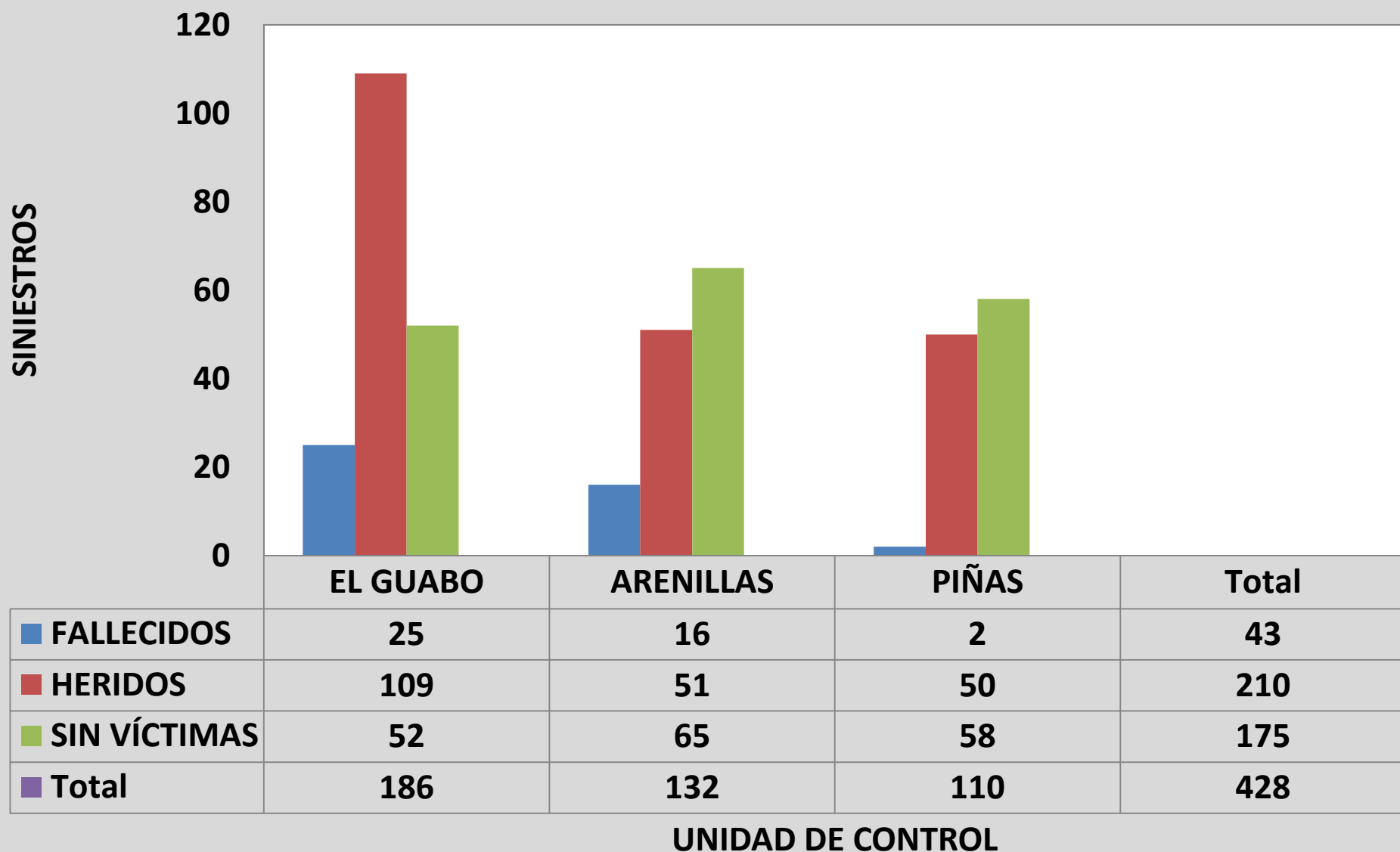
**SINIESTROS CLASIFICADOS POR SEVERIDAD EN LA RED VIAL ESTATAL DE LOS RÍOS  
ENERO-DICIEMBRE 2017**



Fuente: CTE, Sistema Axis

Elaborado por: CTE, Dirección de Planificación; 01/2018.

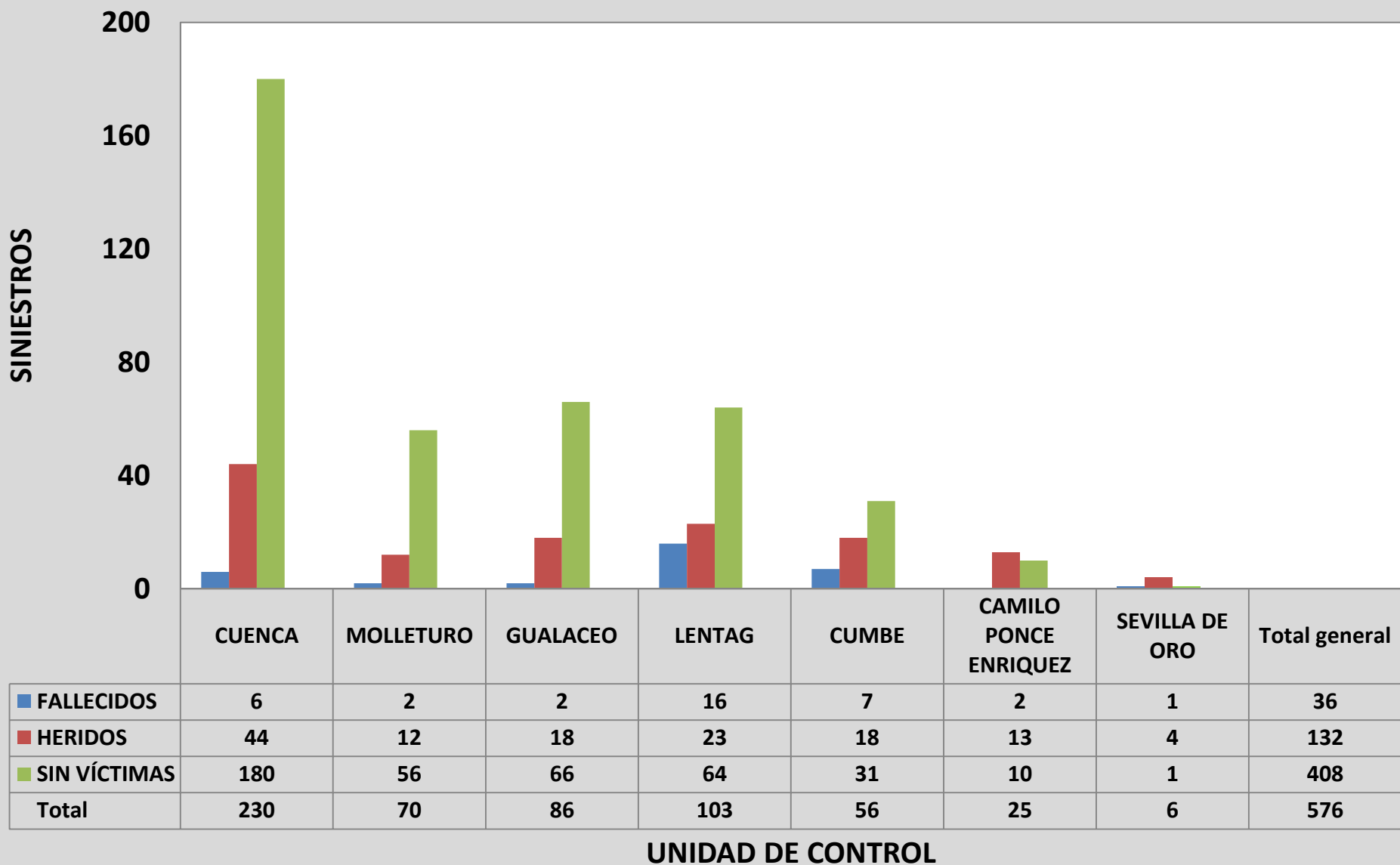
**SINIESTROS CLASIFICADOS POR SEVERIDAD EN LA RED VIAL ESTATAL DEL ORO DE  
ENERO-DICIEMBRE 2017**



Fuente: CTE, Sistema Axis

Elaborado por: CTE, Dirección de Planificación; 01/2018.

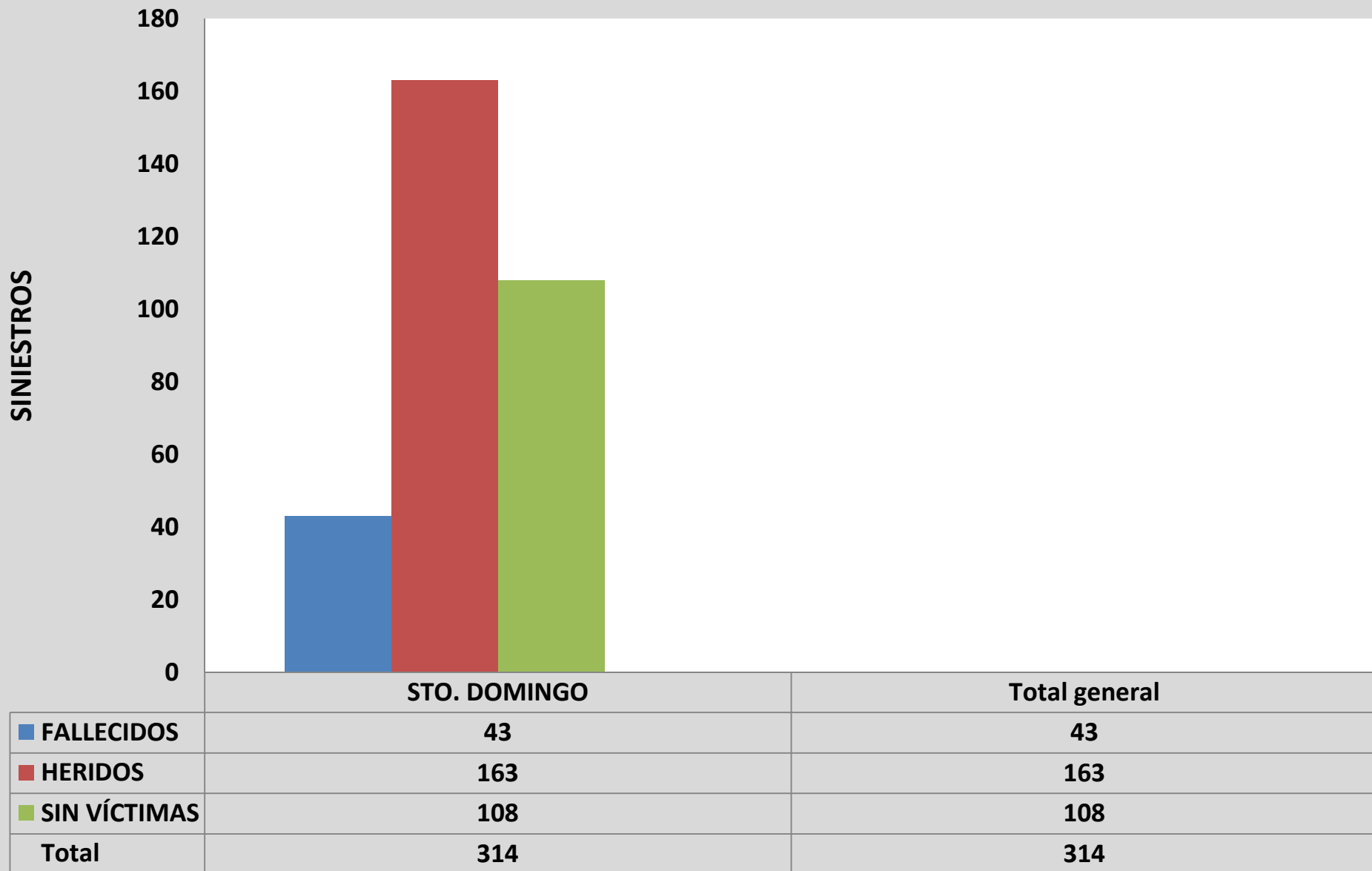
## SINIESTROS CLASIFICADOS POR SEVERIDAD EN LA RED VIAL ESTATAL DE AZUAY ENERO-DICIEMBRE 2017



Fuente: CTE, Sistema Axis

Elaborado por: CTE, Dirección de Planificación; 01/2018.

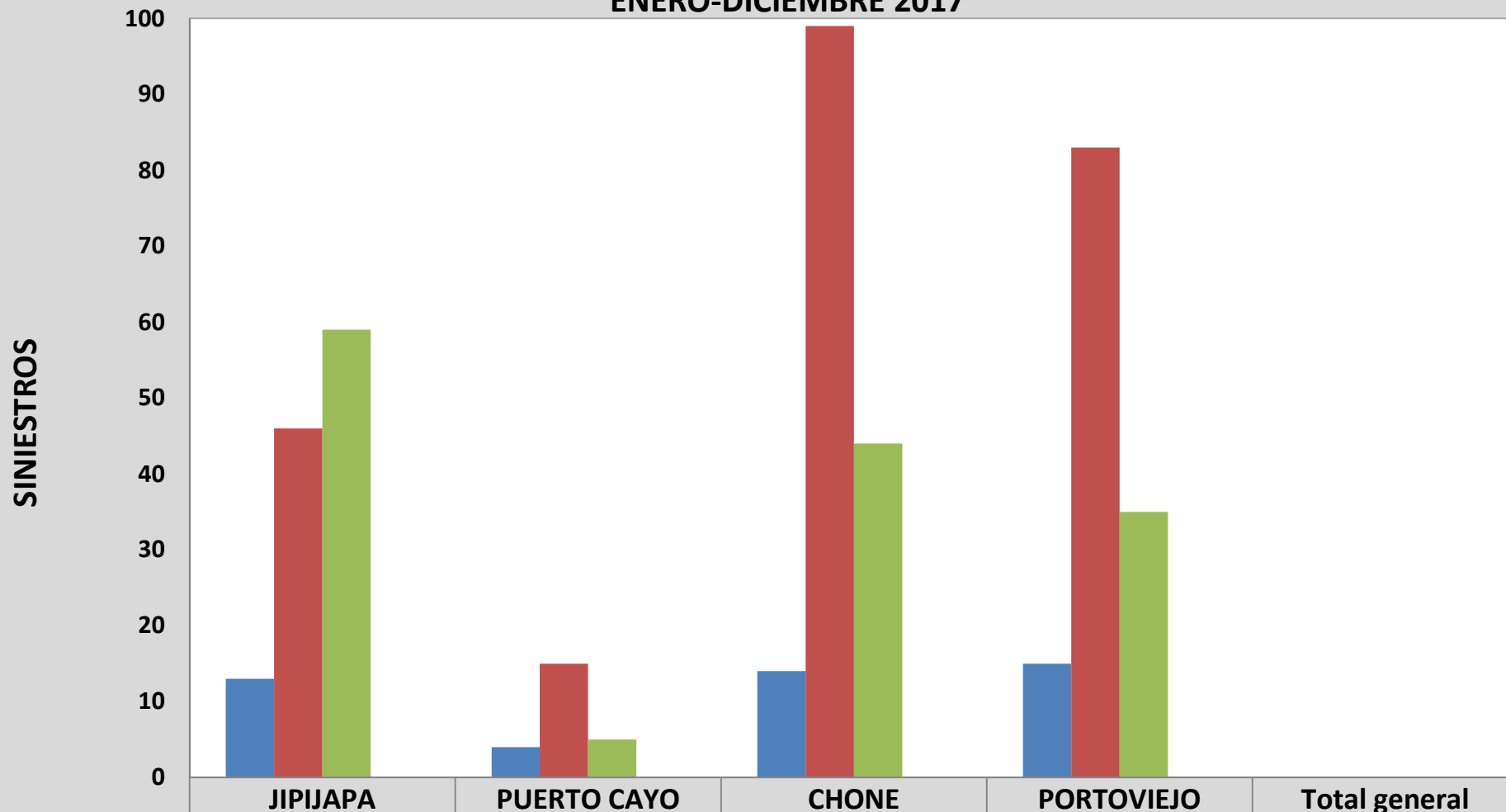
**SINIESTROS CLASIFICADOS POR SEVERIDAD EN LA RED VIAL ESTATAL DE STO. DOMINGO  
ENERO-DICIEMBRE 2017**



Fuente: CTE, Sistema Axis

Elaborado por: CTE, Dirección de Planificación; 01/2018.

## SINIESTROS CLASIFICADOS POR SEVERIDAD EN LA RED VIAL ESTATAL DE MANABÍ ENERO-DICIEMBRE 2017



Fuente: CTE, Sistema Axis

Elaborado por: CTE, Dirección de Planificación; 01/2018.



**¡MUCHAS GRACIAS!**

**DIRECCIÓN DE PLANIFICACIÓN  
UNIDAD DE ESTADÍSTICA**