



COMISIÓN DE TRÁNSITO
DEL ECUADOR

DIRECCIÓN DE PLANIFICACIÓN
UNIDAD DE ESTADÍSTICA

PRESENTA:
SINIESTROS DE TRÁNSITO
ENERO-OCTUBRE 2017-2018

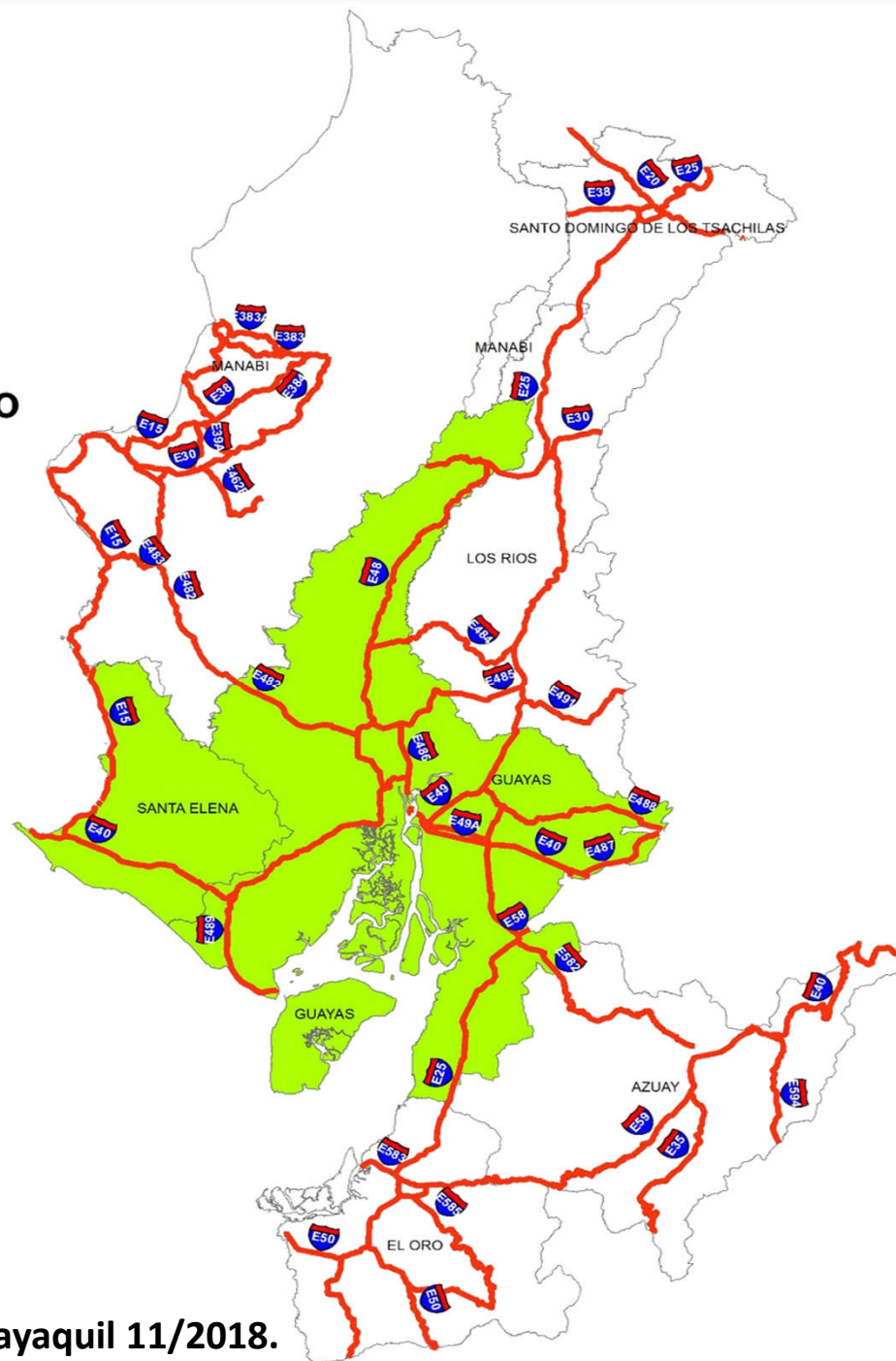
GUAYAQUIL-ECUADOR



Intervención del Control de Tránsito en la Red Vial Estatal - CTE

SIMBOLOGIA

-  RED VIAL ESTATAL
-  COBERTURA COMPLETA



Fuente: CTE, Planificación Operativa del Tránsito.

Elaborado por: CTE, Dirección de Planificación; Guayaquil 11/2018.

SINIESTROS DE TRÁNSITO POR PROVINCIA ENERO – OCTUBRE 2018

PROVINCIA	ENE	FEB	MAR	ABR	MAY	JUN	JUL	AGO	SEP	OCT	NOV	DIC	TOTAL
GUAYAS	326	254	316	315	304	276	332	355	336	308	0	0	3,122
SANTA ELENA	49	54	59	47	47	51	38	45	47	39	0	0	476
LOS RÍOS	45	39	43	56	48	52	54	46	50	55	0	0	488
EL ORO	38	29	22	37	30	24	23	24	28	31	0	0	286
AZUAY	45	50	47	38	38	43	50	50	41	40	0	0	442
SANTO DOMINGO	26	18	22	25	21	28	29	33	22	38	0	0	262
MANABÍ	53	52	52	55	50	55	54	61	59	70	0	0	561
TOTAL	582	496	561	573	538	529	580	614	583	581	0	0	5,637

Fuente: CTE, Sistema Axis

Elaborado por: CTE, Dirección de Planificación; Guayaquil 11/2018.

Cobertura Completa: Provincia Santa Elena, Provincia Guayas(Todos los cantones a excepción de Guayaquil).

Cobertura Red Vial Estatal: Cantón Guayaquil, Provincia de Los Ríos, El Oro, Sto. Domingo, Azuay y Manabí (Zona Centro-Sur 664 Km).

DELEGACIONES	ENE	FEB	MAR	ABR	MAY	JUN	JUL	AGO	SEP	OCT	NOV	DIC	TOTAL
DELEGACIÓN 5	10	10	11	3	13	4	8	8	6	6			79
DELEGACIÓN 6	12	9	8	5	6	4	12	5	9	8			78
DELEGACIÓN 7	46	33	49	46	42	28	50	48	43	40			425
DELEGACIÓN 8	34	18	22	26	17	27	33	31	20	24			252
DEL. RURAL 1	29	25	21	13	25	17	12	16	12	17			187
DEL. RURAL 2	28	39	28	33	33	30	33	41	47	47			359
DEL. RURAL 3	13	5	15	18	11	13	17	14	13	15			134
DEL. RURAL 4	25	14	26	16	16	21	36	34	28	27			243
DEL. RURAL 5	75	55	67	82	69	72	80	90	82	74			746
DEL. RURAL 6	26	21	17	32	27	23	26	29	33	26			260
DEL. RURAL 7	28	25	52	41	45	37	25	39	43	24			359
LIBERTAD	14	20	16	8	16	14	11	14	19	17			149
MANGLARALTO	3	1	1	2	2	5	1	3	1	1			20
PALMAR	2	2	0	1	3	1	1	1	1	3			15
SALINAS	11	18	13	16	9	14	15	11	10	6			123
SAN PABLO	1	1	6	4	1	1	3	1	3	0			21
SANTA ELENA	18	12	23	16	16	16	7	15	13	12			148
BABAHOYO	26	24	22	34	28	24	31	35	24	28			276
BUENA FE	16	7	18	15	11	17	18	7	16	22			147
VINCES	0	1	1	0	2	1	1	0	1	0			7
ZAPOTAL	3	7	2	7	7	10	4	4	9	5			58
ARENILLAS	11	8	8	15	5	7	5	3	7	6			75
EL GUABO	19	12	6	16	16	12	10	11	11	18			131
PIÑAS	8	9	8	6	9	5	8	10	10	7			80
CAMILO PONCE E.	1	2	2	2	4	0	4	3	3	1			22
CUENCA	24	18	17	13	17	13	11	18	14	16			161
CUMBE	1	3	3	4	2	3	5	4	4	6			35
GUALACEO	8	7	8	4	5	4	8	7	6	5			62
LENTAG	5	9	11	9	5	15	17	9	7	5			92
MOLLETURO	5	10	5	6	5	7	4	9	6	6			63
SEVILLA DE ORO	1	1	1	0	0	1	1	0	1	1			7
STO. DOMINGO	26	18	22	25	21	28	29	33	22	38			262
JIPIJAPA	5	8	6	6	6	8	3	6	6	11			65
PUERTO CAYO	0	4	0	2	0	3	1	5	5	5			25
PORTOVIEJO	31	29	34	33	35	36	39	39	36	48			360
CHONE	17	11	12	14	9	8	11	11	12	6			111
Total general	582	496	561	573	538	529	580	614	583	581	0	0	5,637

FALLECIDOS EN EL MOMENTO DEL SINIESTRO POR PROVINCIA ENERO – OCTUBRE 2018

PROVINCIA	ENE	FEB	MAR	ABR	MAY	JUN	JUL	AGO	SEP	OCT	NOV	DIC	TOTAL
GUAYAS	31	26	32	33	29	19	28	34	33	31	0	0	296
SANTA ELENA	2	5	4	2	5	5	2	2	2	1	0	0	30
LOS RÍOS	5	22	12	4	8	5	12	10	7	20	0	0	105
EL ORO	2	4	4	7	2	5	0	3	15	7	0	0	49
AZUAY	4	2	6	5	3	3	1	18	14	2	0	0	58
STO. DOMINGO	7	3	1	3	5	7	10	4	2	4	0	0	46
MANABÍ	6	7	21	7	2	8	6	1	4	5	0	0	67
Total general	57	69	80	61	54	52	59	72	77	70	0	0	651

Fuente: CTE, Sistema Axis

Elaborado por: CTE, Dirección de Planificación; Guayaquil 11/2018

Cobertura Completa: Provincia Santa Elena, Provincia Guayas(Todos los cantones a excepción de Guayaquil).

Cobertura Red Vial Estatal: Cantón Guayaquil, Provincia de Los Ríos, El Oro, Sto. Domingo, Azuay y Manabí (Zona Centro-Sur 664 Km).

LESIONADOS POR PROVINCIA DE ENERO – OCTUBRE 2018

PROVINCIA	ENE	FEB	MAR	ABR	MAY	JUN	JUL	AGO	SEP	OCT	NOV	DIC	TOTAL
GUAYAS	347	273	349	306	317	258	314	301	349	355	0	0	3,169
SANTA ELENA	46	66	56	53	67	52	41	46	51	51	0	0	529
LOS RÍOS	29	30	59	69	55	59	50	62	51	58	0	0	522
EL ORO	34	27	14	40	29	18	20	23	48	14	0	0	267
AZUAY	28	38	35	22	20	18	23	62	67	33	0	0	346
SANTO DOMINGO	30	15	13	30	20	30	31	31	20	34	0	0	254
MANABÍ	58	42	57	43	54	29	75	52	59	68	0	0	537
Total general	572	491	583	563	562	464	554	577	645	613	0	0	5,624

Fuente: CTE, Sistema Axis

Elaborado por: CTE, Dirección de Planificación; Guayaquil 11/2018.

6

Cobertura Completa: Provincia Santa Elena, Provincia Guayas(Todos los cantones a excepción de Guayaquil).

Cobertura Red Vial Estatal: Cantón Guayaquil, Provincia de Los Ríos, El Oro, Sto. Domingo, Azuay y Manabí (Zona Centro-Sur 664 Km).

SINIESTROS REGISTRADOS EN LA RED VIAL ESTATAL DE LA PROV. DEL GUAYAS Y SANTA ELENA DURANTE EL AÑO 2018													
SINIESTROS	ENE	FEB	MAR	ABR	MAY	JUN	JUL	AGO	SEP	OCT	NOV	DIC	TOTAL
GUAYAS	227	180	223	226	178	217	262	248	240	212	0	0	2,213
SANTA ELENA	27	28	35	30	17	36	26	29	21	21	0	0	270
Total general	254	208	258	256	195	253	288	277	261	233	0	0	2,483

FALLECIDOS REGISTRADOS EN LA RED VIAL ESTATAL DE LA PROV. DEL GUAYAS Y SANTA ELENA DURANTE EL AÑO 2018													
FALLECIDOS	ENE	FEB	MAR	ABR	MAY	JUN	JUL	AGO	SEP	OCT	NOV	DIC	TOTAL
GUAYAS	30	25	32	32	24	18	26	29	32	29	0	0	277
SANTA ELENA	1	3	3	2	2	3	2	2	0	1	0	0	19
Total general	31	28	35	35	26	21	28	31	32	30	0	0	296

LESIONADOS REGISTRADOS EN LA RED VIAL ESTATAL DE LA PROV. DEL GUAYAS Y SANTA ELENA DURANTE EL AÑO 2018													
HERIDOS	ENE	FEB	MAR	ABR	MAY	JUN	JUL	AGO	SEP	OCT	NOV	DIC	TOTAL
GUAYAS	235	186	245	205	176	192	251	202	240	270	0	0	2202
SANTA ELENA	25	44	38	31	26	38	27	28	22	25	0	0	304
Total general	260	230	283	236	202	230	278	230	262	295	0	0	2,506

Fuente: CTE, Sistema Axis

Elaborado por: CTE, Dirección de Planificación; Guayaquil 11/2018.

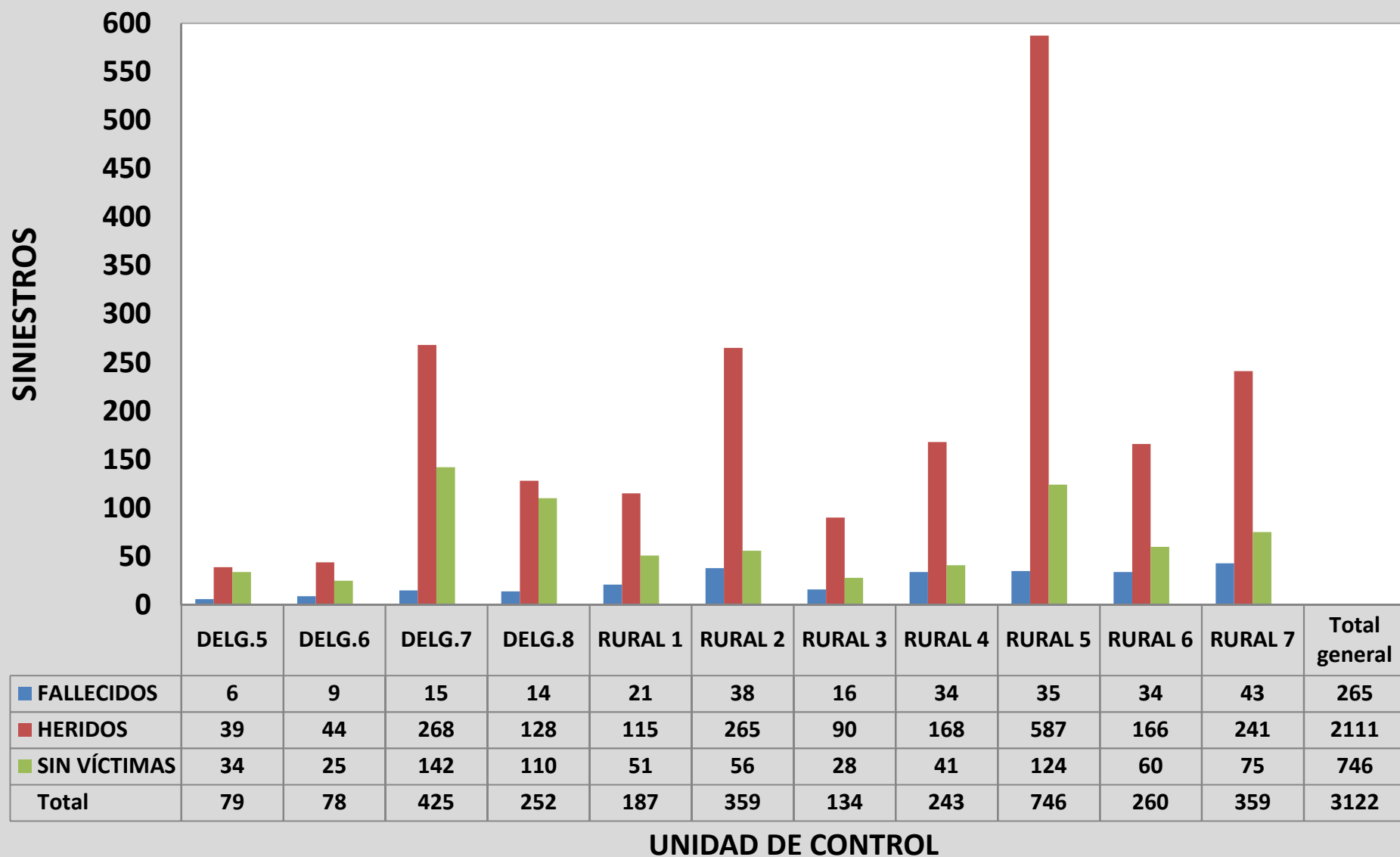


SINIESTROS DE TRÁNSITO POR SEVERIDAD

* La Severidad está clasificada de la siguiente manera:

- Siniestros con Fallecidos:** Siniestros que por lo menos tienen 1 persona fallecida.
Siniestros con Heridos: Siniestros que solo tienen personas heridas.
Siniestros Sin Víctimas: Siniestros sin personas heridas ni fallecidas.

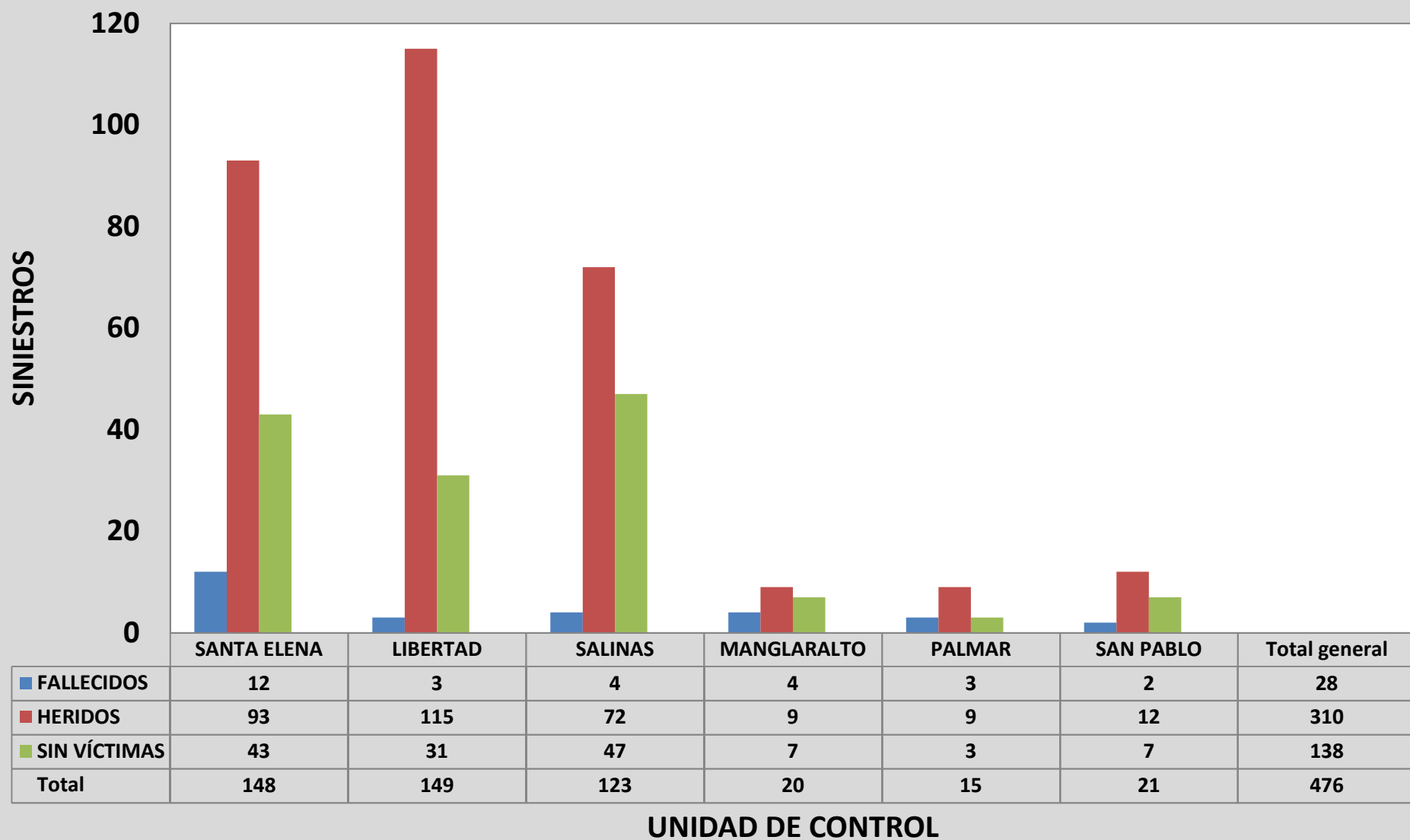
SINIESTROS CLASIFICADOS POR SEVERIDAD EN LA PROVINCIA DEL GUAYAS ENERO – OCTUBRE 2018



Fuente: CTE, Sistema Axis

Elaborado por: CTE, Dirección de Planificación; 11/2018.

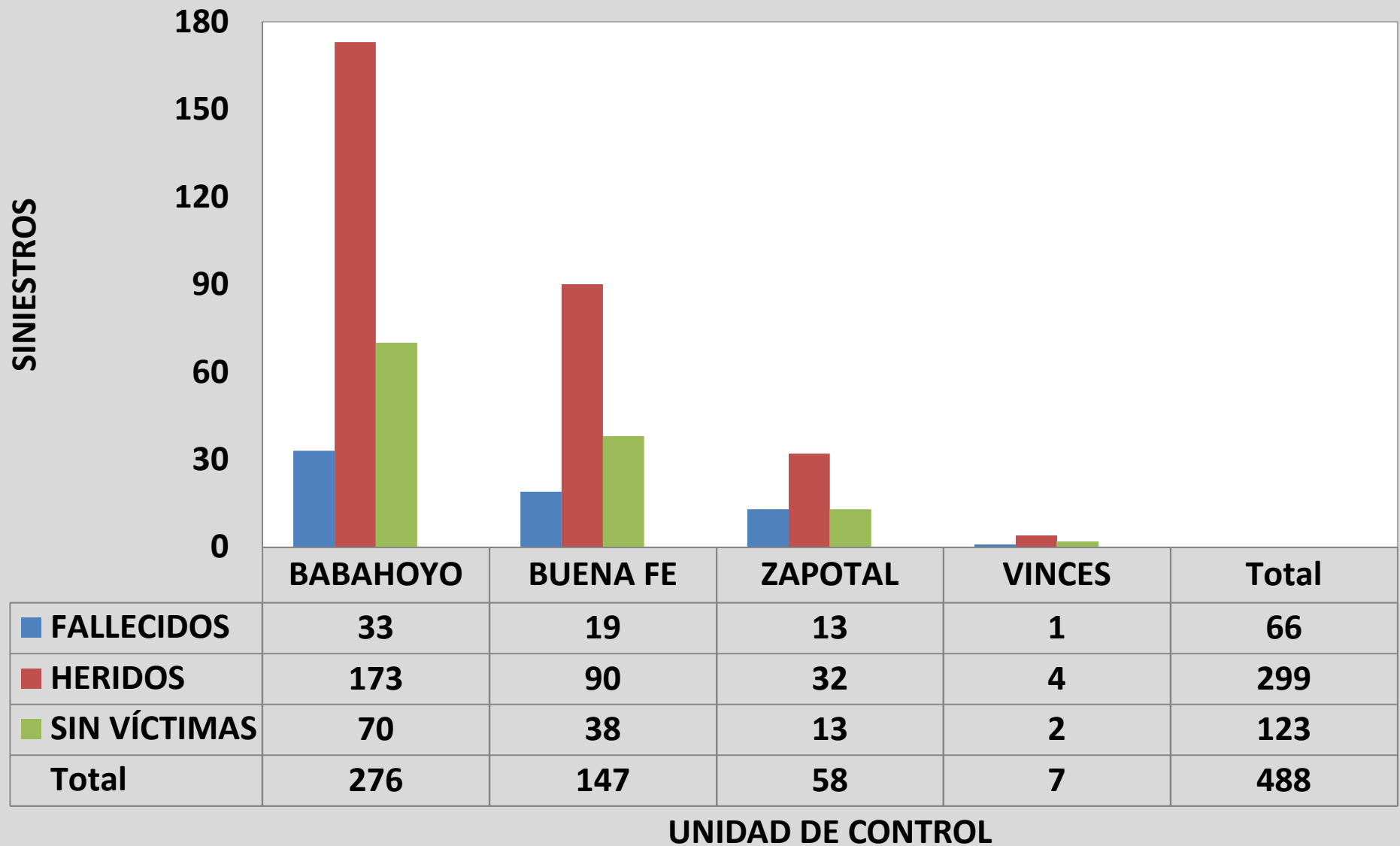
SINIESTROS CLASIFICADOS POR SEVERIDAD EN LA PROV. DE SANTA ELENA ENERO – OCTUBRE 2018



Fuente: CTE, Sistema Axis

Elaborado por: CTE, Dirección de Planificación; 11/2018.

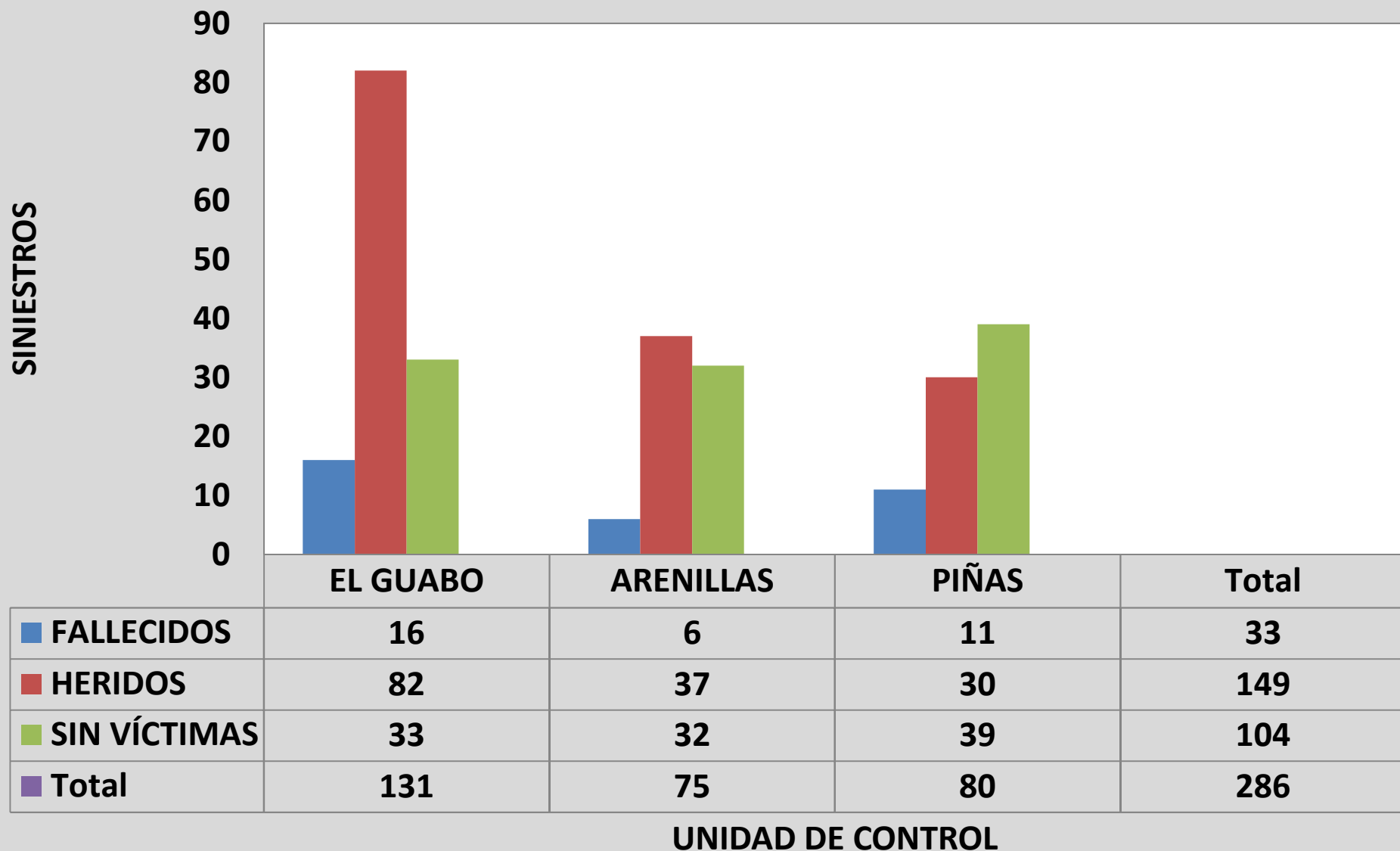
**SINIESTROS CLASIFICADOS POR SEVERIDAD EN LA RED VIAL ESTATAL DE LOS RÍOS
ENERO – OCTUBRE 2018**



Fuente: CTE, Sistema Axis

Elaborado por: CTE, Dirección de Planificación; 11/2018.

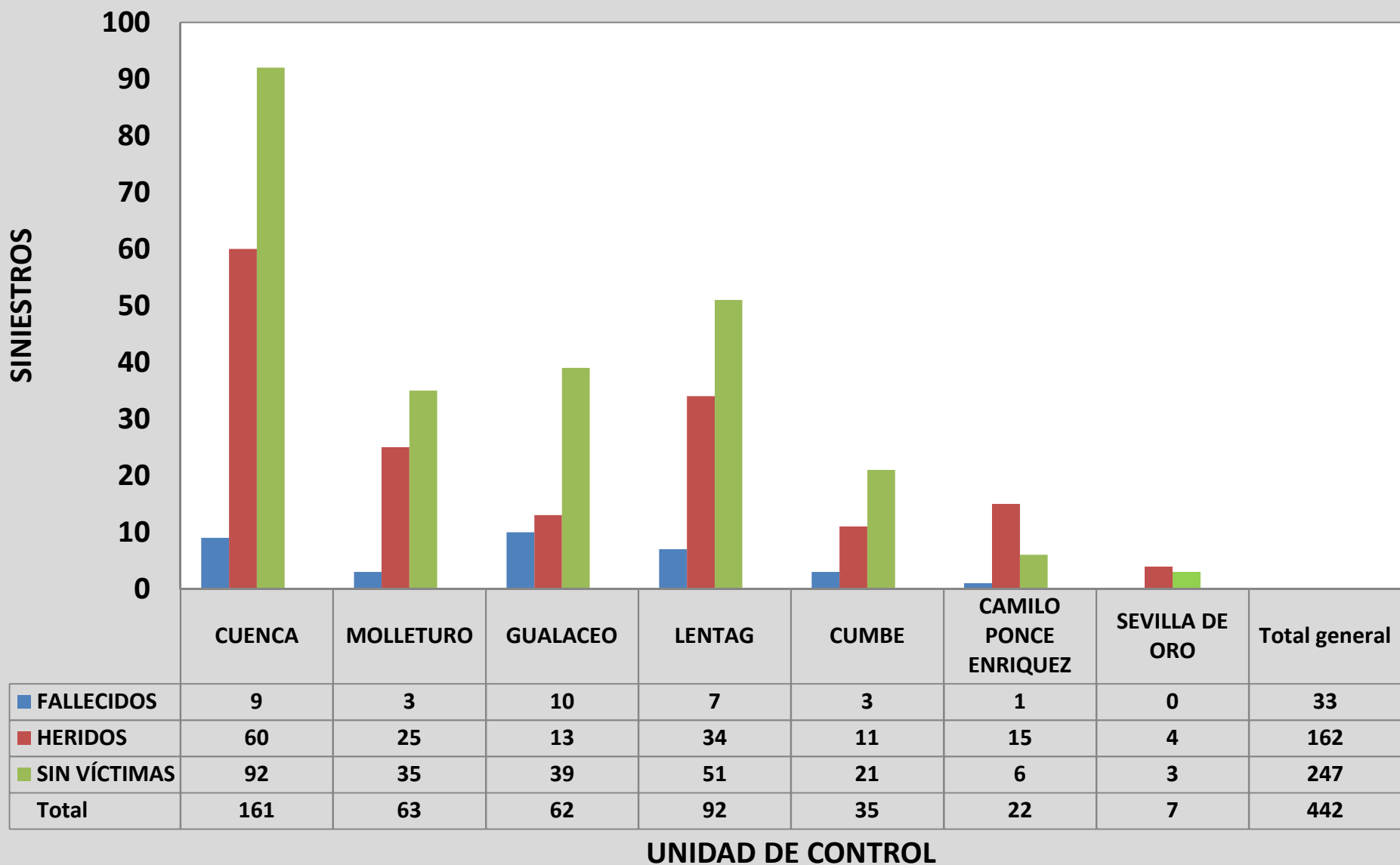
**SINIESTROS CLASIFICADOS POR SEVERIDAD EN LA RED VIAL ESTATAL DEL ORO DE
ENERO – OCTUBRE 2018**



Fuente: CTE, Sistema Axis

Elaborado por: CTE, Dirección de Planificación; 11/2018.

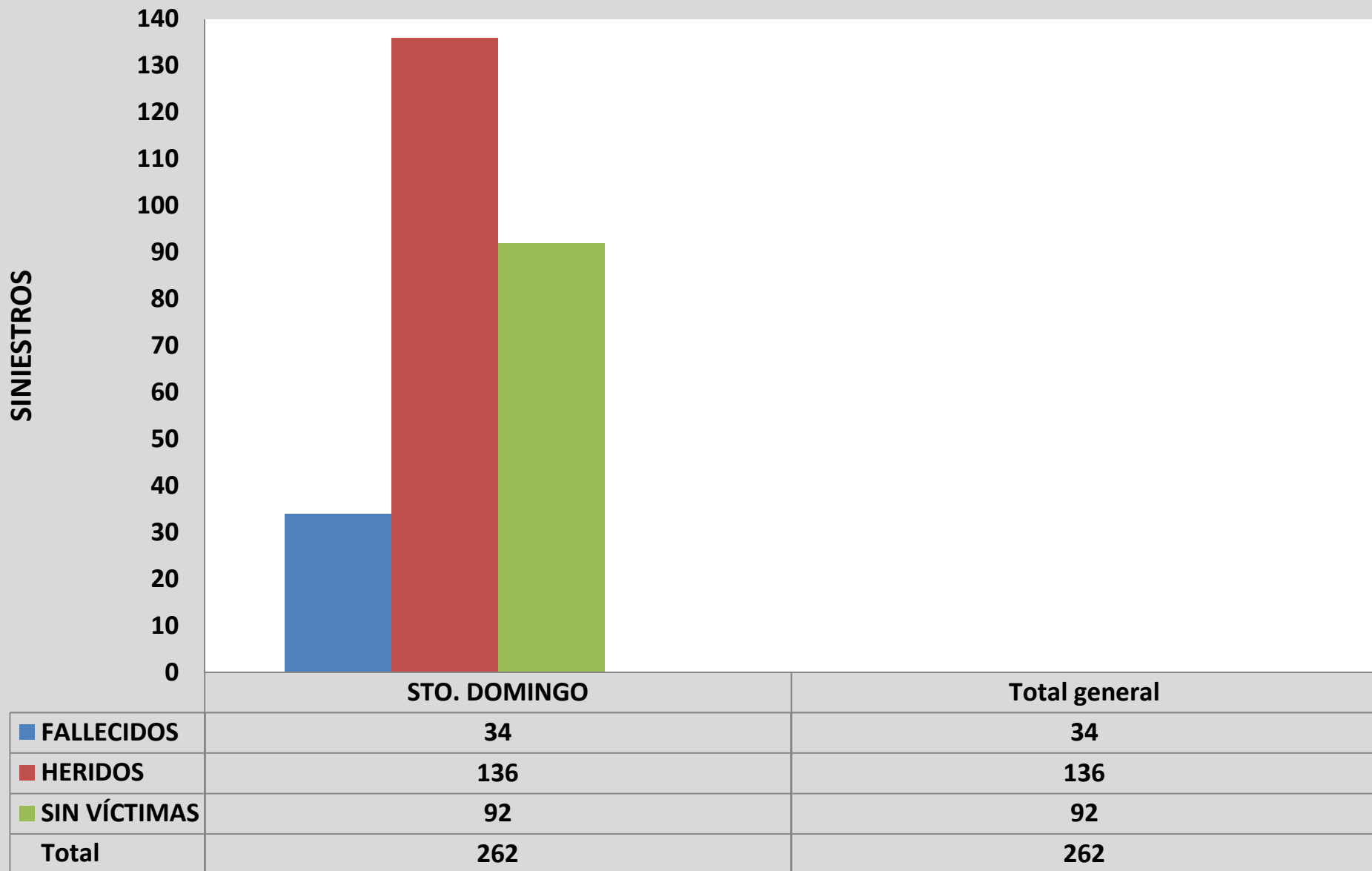
SINIESTROS CLASIFICADOS POR SEVERIDAD EN LA RED VIAL ESTATAL DE AZUAY ENERO – OCTUBRE 2018



Fuente: CTE, Sistema Axis

Elaborado por: CTE, Dirección de Planificación; 11/2018.

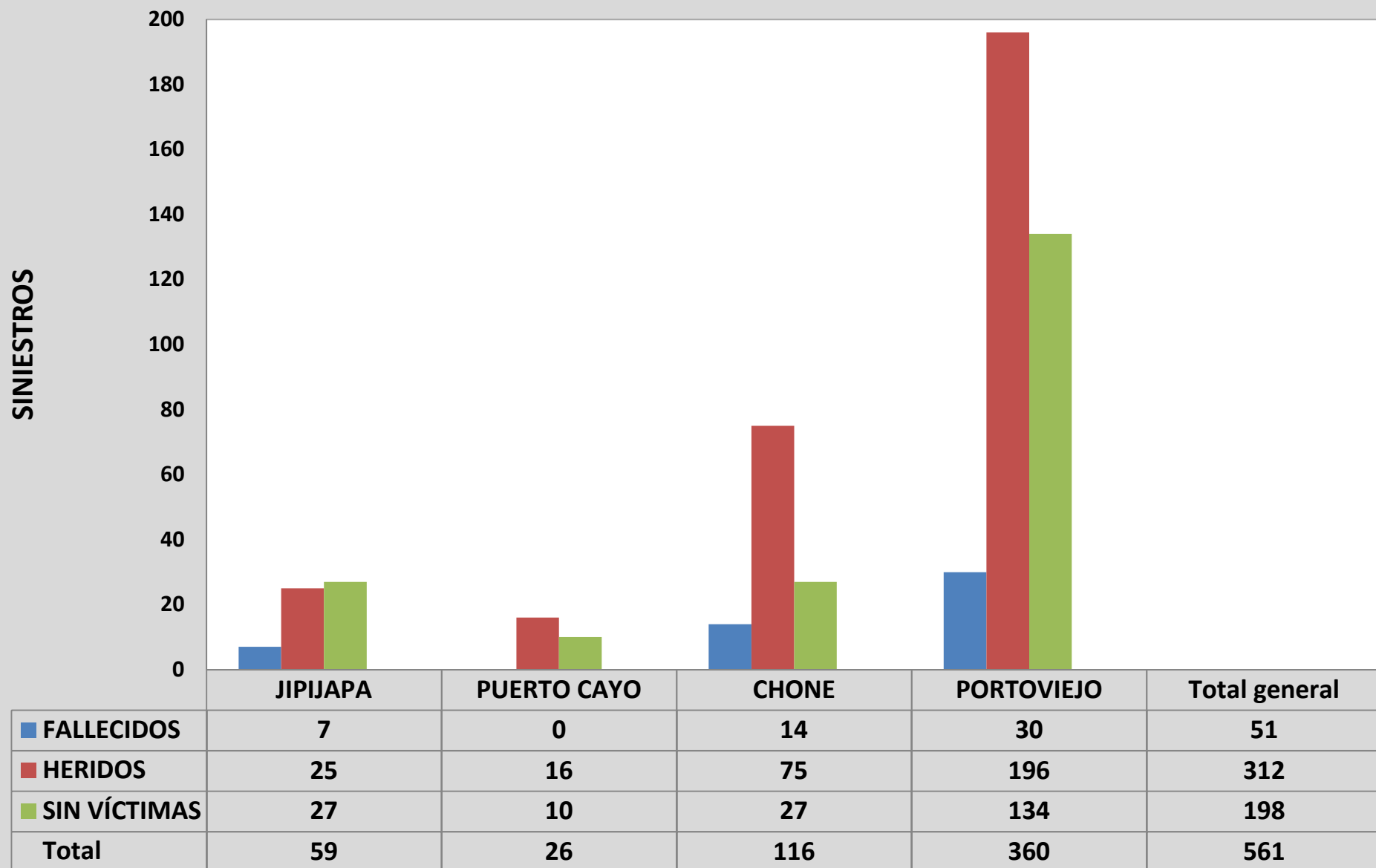
**SINIESTROS CLASIFICADOS POR SEVERIDAD EN LA RED VIAL ESTATAL DE STO. DOMINGO
ENERO - OCTUBRE 2018**



Fuente: CTE, Sistema Axis

Elaborado por: CTE, Dirección de Planificación; 11/2018.

SINIESTROS CLASIFICADOS POR SEVERIDAD EN LA RED VIAL ESTATAL DE MANABÍ ENERO – OCTUBRE 2018



Fuente: CTE, Sistema Axis

Elaborado por: CTE, Dirección de Planificación; 11/2018.



¡MUCHAS GRACIAS!

**DIRECCIÓN DE PLANIFICACIÓN
UNIDAD DE ESTADÍSTICA**