



COMISIÓN DE TRÁNSITO
DEL ECUADOR

DIRECCIÓN DE PLANIFICACIÓN
UNIDAD DE ESTADÍSTICA

PRESENTA:
SINIESTROS DE TRÁNSITO
ENERO-SEPTIEMBRE 2017-2018

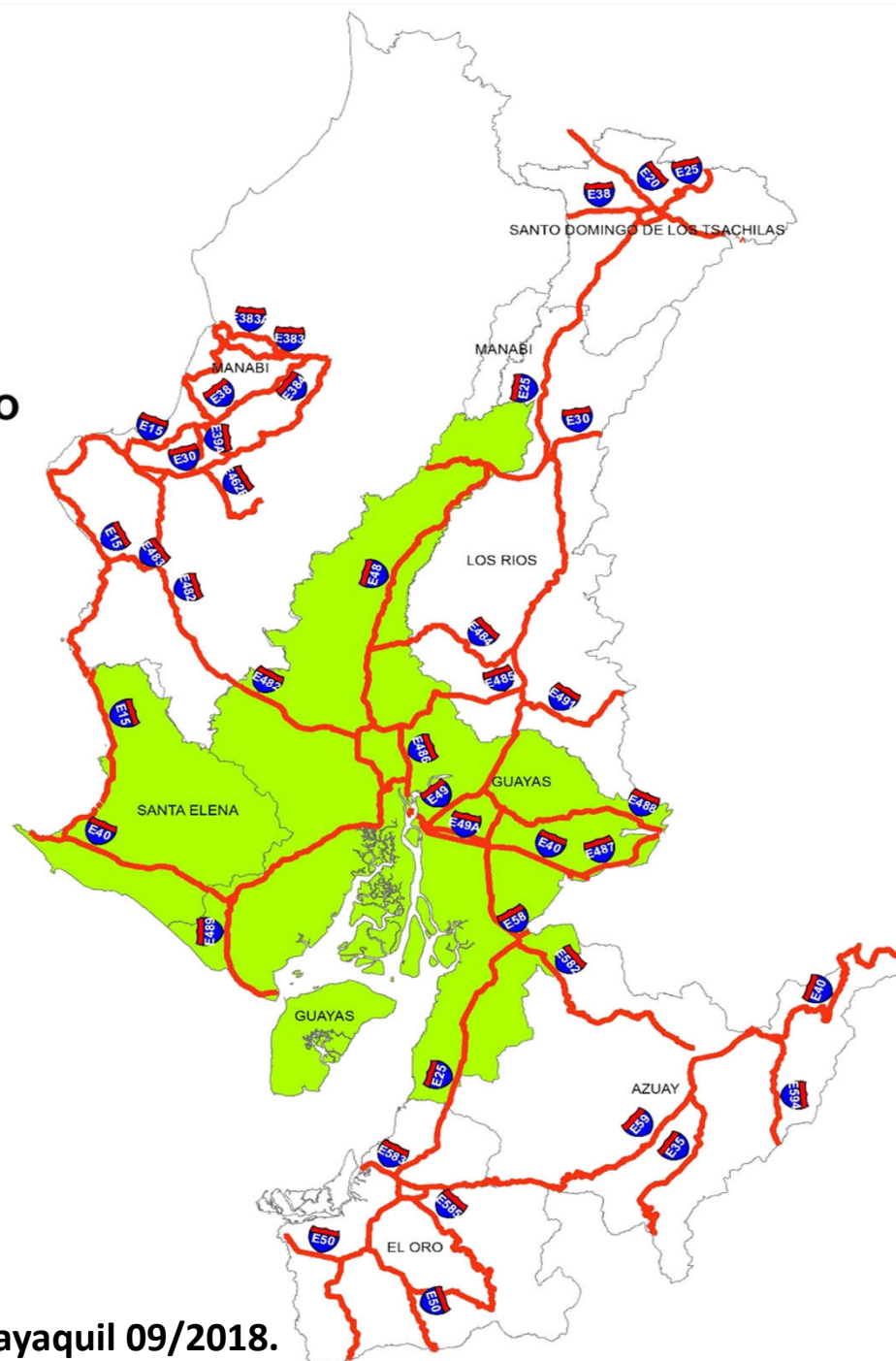
GUAYAQUIL-ECUADOR



Intervención del Control de Tránsito en la Red Vial Estatal - CTE

SIMBOLOGIA

-  RED VIAL ESTATAL
-  COBERTURA COMPLETA



Fuente: CTE, Planificación Operativa del Tránsito.

Elaborado por: CTE, Dirección de Planificación; Guayaquil 09/2018.

SINIESTROS DE TRÁNSITO POR PROVINCIA ENERO – SEPTIEMBRE 2018

PROVINCIA	ENE	FEB	MAR	ABR	MAY	JUN	JUL	AGO	SEP	OCT	NOV	DIC	TOTAL
GUAYAS	326	254	316	315	304	276	332	355	336	0	0	0	2,814
SANTA ELENA	49	54	59	47	47	51	38	45	47	0	0	0	437
LOS RÍOS	45	39	43	56	48	52	54	46	50	0	0	0	433
EL ORO	38	29	22	37	30	24	23	24	28	0	0	0	255
AZUAY	45	50	47	38	38	43	50	50	41	0	0	0	402
SANTO DOMINGO	26	18	22	25	21	28	29	33	22	0	0	0	224
MANABÍ	53	52	52	55	50	55	54	61	59	0	0	0	491
TOTAL	582	496	561	573	538	529	580	614	583	0	0	0	5,056

Fuente: CTE, Sistema Axis

Elaborado por: CTE, Dirección de Planificación; Guayaquil 09/2018.

Cobertura Completa: Provincia Santa Elena, Provincia Guayas(Todos los cantones a excepción de Guayaquil).

Cobertura Red Vial Estatal: Cantón Guayaquil, Provincia de Los Ríos, El Oro, Sto. Domingo, Azuay y Manabí (Zona Centro-Sur 664 Km).

DELEGACIONES	ENE	FEB	MAR	ABR	MAY	JUN	JUL	AGO	SEP	OCT	NOV	DIC	TOTAL
DELEGACIÓN 5	10	10	11	3	13	4	8	8	6				73
DELEGACIÓN 6	12	9	8	5	6	4	12	5	9				70
DELEGACIÓN 7	46	33	49	46	42	28	50	48	43				385
DELEGACIÓN 8	34	18	22	26	17	27	33	31	20				228
DEL. RURAL 1	29	25	21	13	25	17	12	16	12				170
DEL. RURAL 2	28	39	28	33	33	30	33	41	47				312
DEL. RURAL 3	13	5	15	18	11	13	17	14	13				119
DEL. RURAL 4	25	14	26	16	16	21	36	34	28				216
DEL. RURAL 5	75	55	67	82	69	72	80	90	82				672
DEL. RURAL 6	26	21	17	32	27	23	26	29	33				234
DEL. RURAL 7	28	25	52	41	45	37	25	39	43				335
LIBERTAD	14	20	16	8	16	14	11	14	19				132
MANGLARALTO	3	1	1	2	2	5	1	3	1				19
PALMAR	2	2	0	1	3	1	1	1	1				12
SALINAS	11	18	13	16	9	14	15	11	10				117
SAN PABLO	1	1	6	4	1	1	3	1	3				21
SANTA ELENA	18	12	23	16	16	16	7	15	13				136
BABAHOYO	26	24	22	34	28	24	31	35	24				248
BUENA FE	16	7	18	15	11	17	18	7	16				125
VINCES	0	1	1	0	2	1	1	0	1				7
ZAPOTAL	3	7	2	7	7	10	4	4	9				53
ARENILLAS	11	8	8	15	5	7	5	3	7				69
EL GUABO	19	12	6	16	16	12	10	11	11				113
PIÑAS	8	9	8	6	9	5	8	10	10				73
CAMILO PONCE E.	1	2	2	2	4	0	4	3	3				21
CUENCA	24	18	17	13	17	13	11	18	14				145
CUMBE	1	3	3	4	2	3	5	4	4				29
GUALACEO	8	7	8	4	5	4	8	7	6				57
LENTAG	5	9	11	9	5	15	17	9	7				87
MOLLETURO	5	10	5	6	5	7	4	9	6				57
SEVILLA DE ORO	1	1	1	0	0	1	1	0	1				6
STO. DOMINGO	26	18	22	25	21	28	29	33	22				224
JIPIJAPA	5	8	6	6	6	8	3	6	6				54
PUERTO CAYO	0	4	0	2	0	3	1	5	5				20
PORTOVIEJO	31	29	34	33	35	36	39	39	36				312
CHONE	17	11	12	14	9	8	11	11	12				105
Total general	582	496	561	573	538	529	580	614	583	0	0	0	5,056

FALLECIDOS EN EL MOMENTO DEL SINIESTRO POR PROVINCIA ENERO – SEPTIEMBRE 2018

PROVINCIA	ENE	FEB	MAR	ABR	MAY	JUN	JUL	AGO	SEP	OCT	NOV	DIC	TOTAL
GUAYAS	31	26	32	33	29	19	28	34	33	0	0	0	265
SANTA ELENA	2	5	4	2	5	5	2	2	2	0	0	0	29
LOS RÍOS	5	22	12	4	8	5	12	10	7	0	0	0	85
EL ORO	2	4	4	7	2	5	0	3	15	0	0	0	42
AZUAY	4	2	6	5	3	3	1	18	14	0	0	0	56
STO. DOMINGO	7	3	1	3	5	7	10	4	2	0	0	0	42
MANABÍ	6	7	21	7	2	8	6	1	4	0	0	0	62
Total general	57	69	80	61	54	52	59	72	77	0	0	0	581

Fuente: CTE, Sistema Axis

Elaborado por: CTE, Dirección de Planificación; Guayaquil 09/2018

Cobertura Completa: Provincia Santa Elena, Provincia Guayas(Todos los cantones a excepción de Guayaquil).

Cobertura Red Vial Estatal: Cantón Guayaquil, Provincia de Los Ríos, El Oro, Sto. Domingo, Azuay y Manabí (Zona Centro-Sur 664 Km).

LESIONADOS POR PROVINCIA DE ENERO – SEPTIEMBRE 2018

PROVINCIA	ENE	FEB	MAR	ABR	MAY	JUN	JUL	AGO	SEP	OCT	NOV	DIC	TOTAL
GUAYAS	347	273	349	306	317	258	314	301	349	0	0	0	2,814
SANTA ELENA	46	66	56	53	67	52	41	46	51	0	0	0	478
LOS RÍOS	29	30	59	69	55	59	50	62	51	0	0	0	464
EL ORO	34	27	14	40	29	18	20	23	48	0	0	0	253
AZUAY	28	38	35	22	20	18	23	62	67	0	0	0	313
SANTO DOMINGO	30	15	13	30	20	30	31	31	20	0	0	0	220
MANABÍ	58	42	57	43	54	29	75	52	59	0	0	0	469
Total general	572	491	583	563	562	464	554	577	645	0	0	0	5,011

Fuente: CTE, Sistema Axis

Elaborado por: CTE, Dirección de Planificación; Guayaquil 09/2018.

6

Cobertura Completa: Provincia Santa Elena, Provincia Guayas(Todos los cantones a excepción de Guayaquil).

Cobertura Red Vial Estatal: Cantón Guayaquil, Provincia de Los Ríos, El Oro, Sto. Domingo, Azuay y Manabí (Zona Centro-Sur 664 Km).

SINIESTROS REGISTRADOS EN LA RED VIAL ESTATAL DE LA PROV. DEL GUAYAS Y SANTA ELENA DURANTE EL AÑO 2018													
SINIESTROS	ENE	FEB	MAR	ABR	MAY	JUN	JUL	AGO	SEP	OCT	NOV	DIC	TOTAL
GUAYAS	227	180	223	226	178	217	262	248	240	0	0	0	2,001
SANTA ELENA	27	28	35	30	17	36	26	29	21	0	0	0	249
Total general	254	208	258	256	195	253	288	277	261	0	0	0	2,250

FALLECIDOS REGISTRADOS EN LA RED VIAL ESTATAL DE LA PROV. DEL GUAYAS Y SANTA ELENA DURANTE EL AÑO 2018													
FALLECIDOS	ENE	FEB	MAR	ABR	MAY	JUN	JUL	AGO	SEP	OCT	NOV	DIC	TOTAL
GUAYAS	30	25	32	32	24	18	26	29	32	0	0	0	248
SANTA ELENA	1	3	3	2	2	3	2	2	0	0	0	0	18
Total general	31	28	35	35	26	21	28	31	32	0	0	0	266

LESIONADOS REGISTRADOS EN LA RED VIAL ESTATAL DE LA PROV. DEL GUAYAS Y SANTA ELENA DURANTE EL AÑO 2018													
HERIDOS	ENE	FEB	MAR	ABR	MAY	JUN	JUL	AGO	SEP	OCT	NOV	DIC	TOTAL
GUAYAS	235	186	245	205	176	192	251	202	240	0	0	0	1,932
SANTA ELENA	25	44	38	31	26	38	27	28	22	0	0	0	279
Total general	260	230	283	236	202	230	278	230	262	0	0	0	2,211

Fuente: CTE, Sistema Axis

Elaborado por: CTE, Dirección de Planificación; Guayaquil 09/2018.

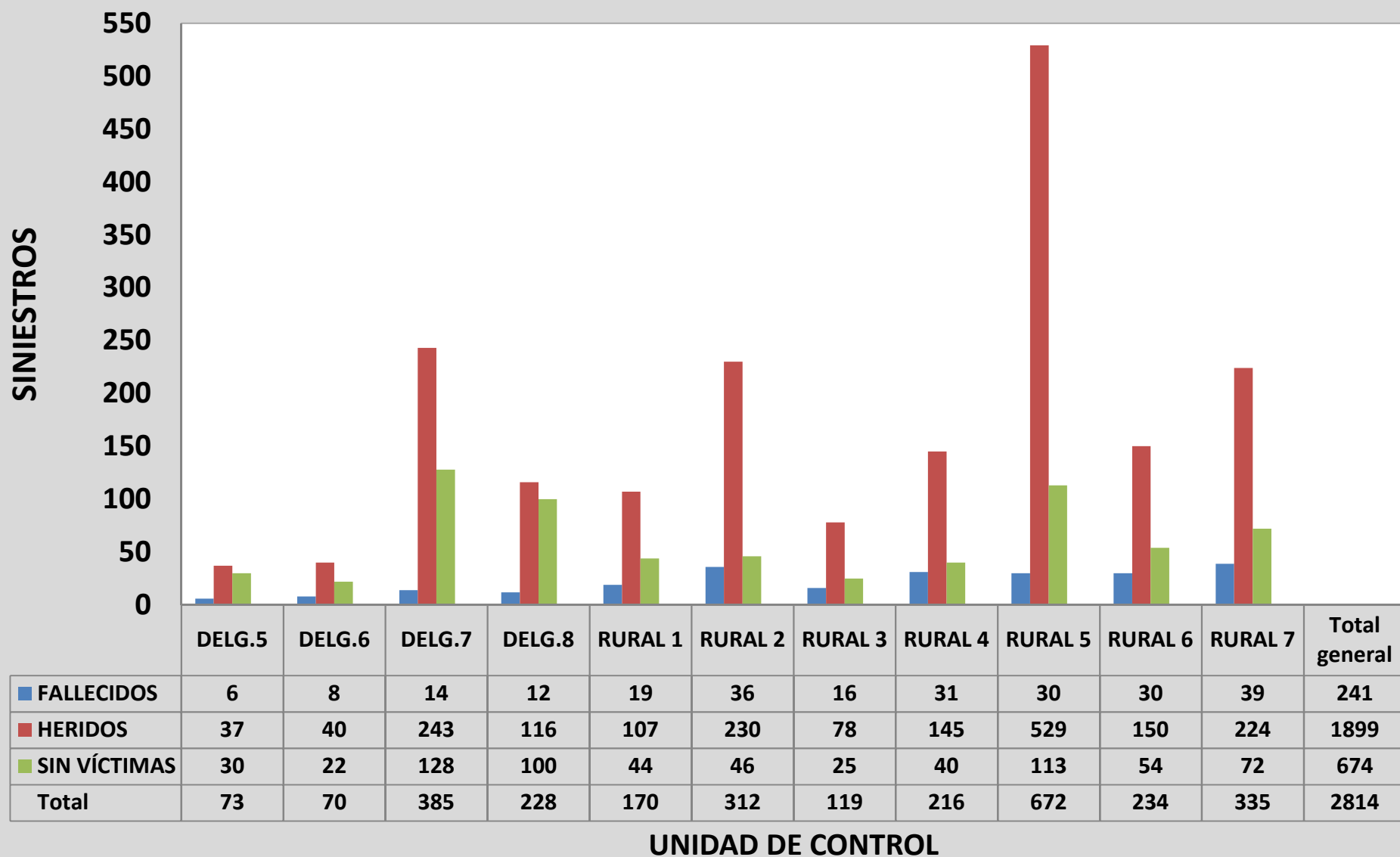


SINIESTROS DE TRÁNSITO POR SEVERIDAD

* La Severidad está clasificada de la siguiente manera:

- Siniestros con Fallecidos:** Siniestros que por lo menos tienen 1 persona fallecida.
Siniestros con Heridos: Siniestros que solo tienen personas heridas.
Siniestros Sin Víctimas: Siniestros sin personas heridas ni fallecidas.

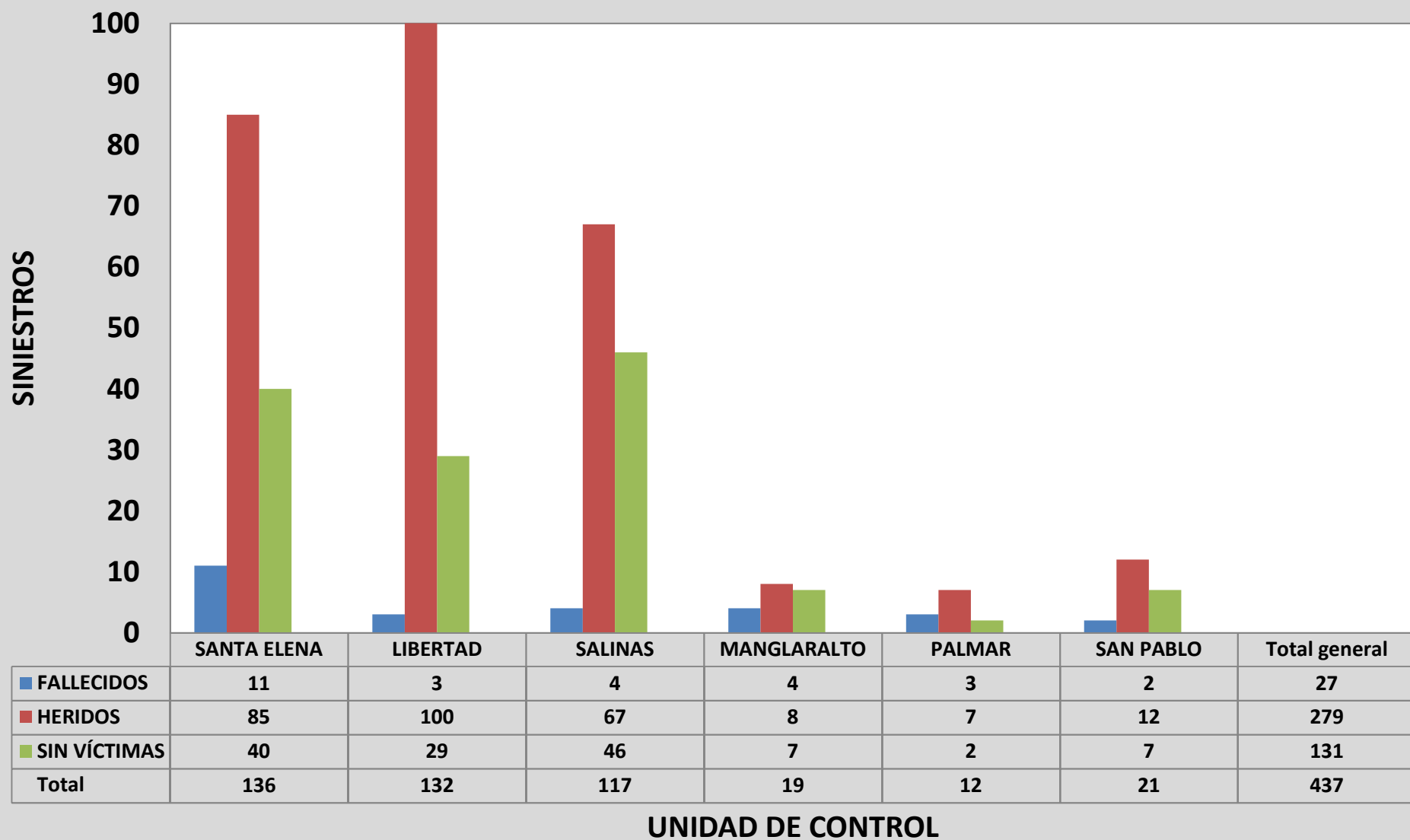
SINIESTROS CLASIFICADOS POR SEVERIDAD EN LA PROVINCIA DEL GUAYAS ENERO – SEPTIEMBRE 2018



Fuente: CTE, Sistema Axis

Elaborado por: CTE, Dirección de Planificación; 09/2018.

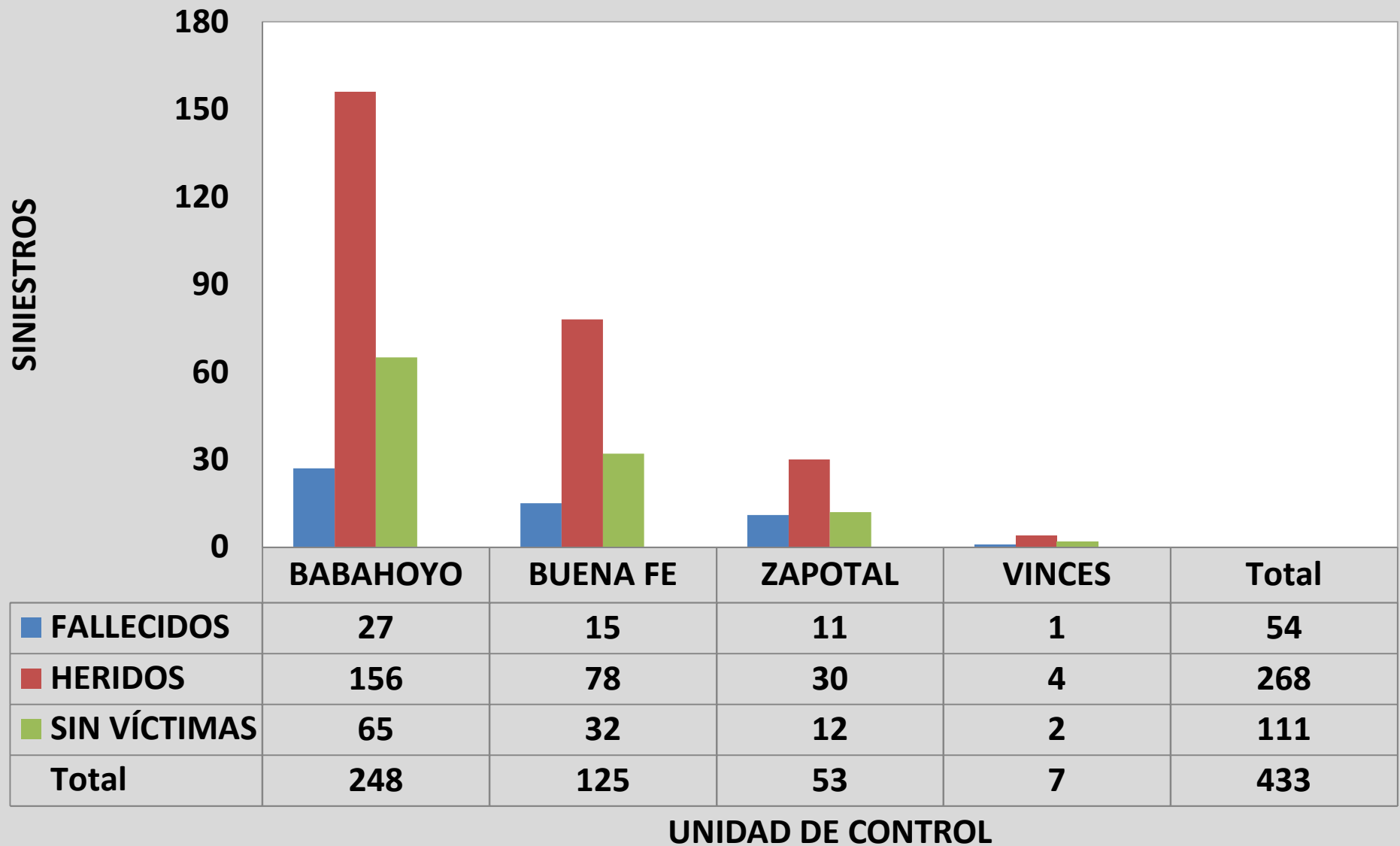
SINIESTROS CLASIFICADOS POR SEVERIDAD EN LA PROV. DE SANTA ELENA ENERO – SEPTIEMBRE 2018



Fuente: CTE, Sistema Axis

Elaborado por: CTE, Dirección de Planificación; 09/2018.

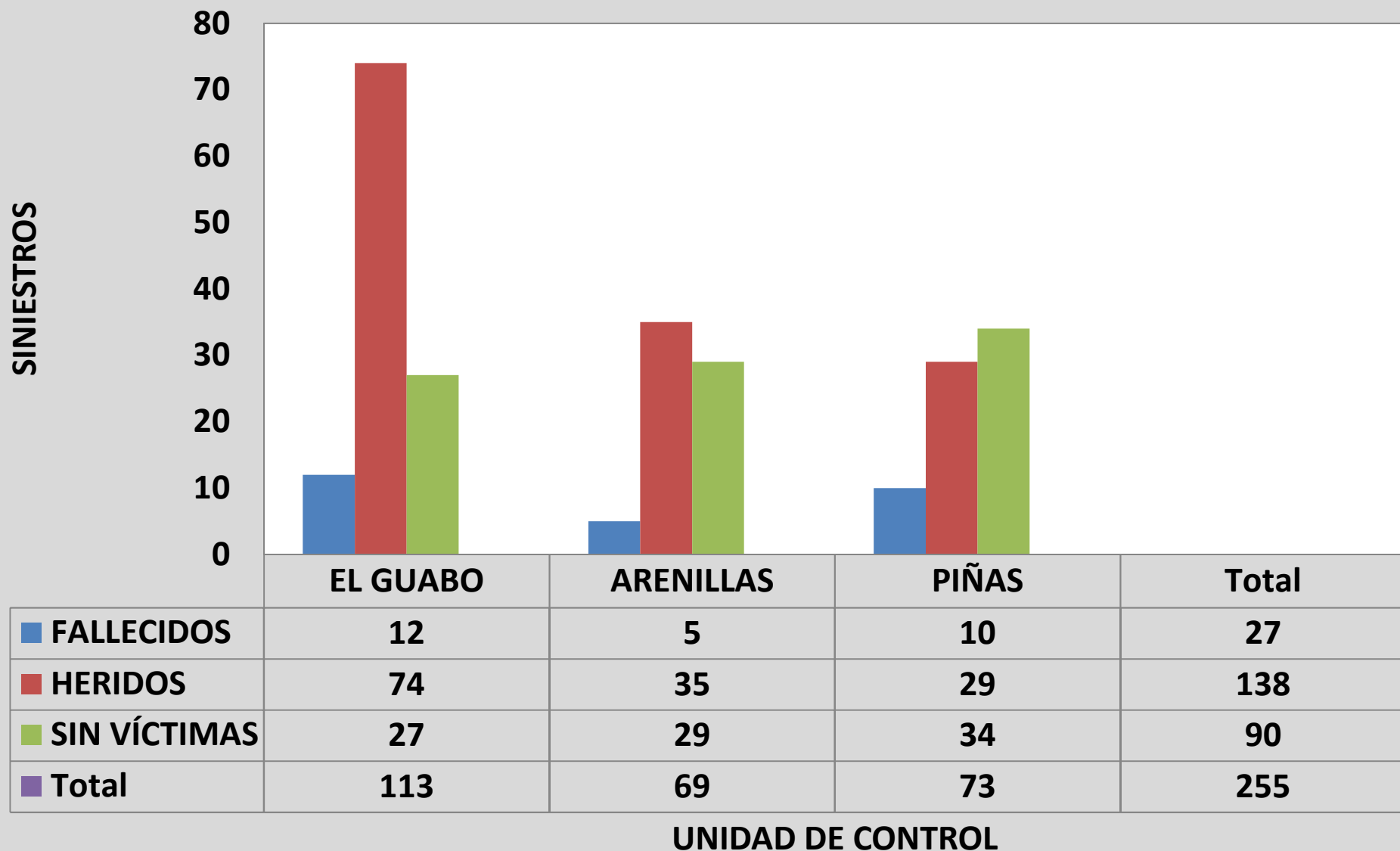
**SINIESTROS CLASIFICADOS POR SEVERIDAD EN LA RED VIAL ESTATAL DE LOS RÍOS
ENERO – SEPTIEMBRE 2018**



Fuente: CTE, Sistema Axis

Elaborado por: CTE, Dirección de Planificación; 09/2018.

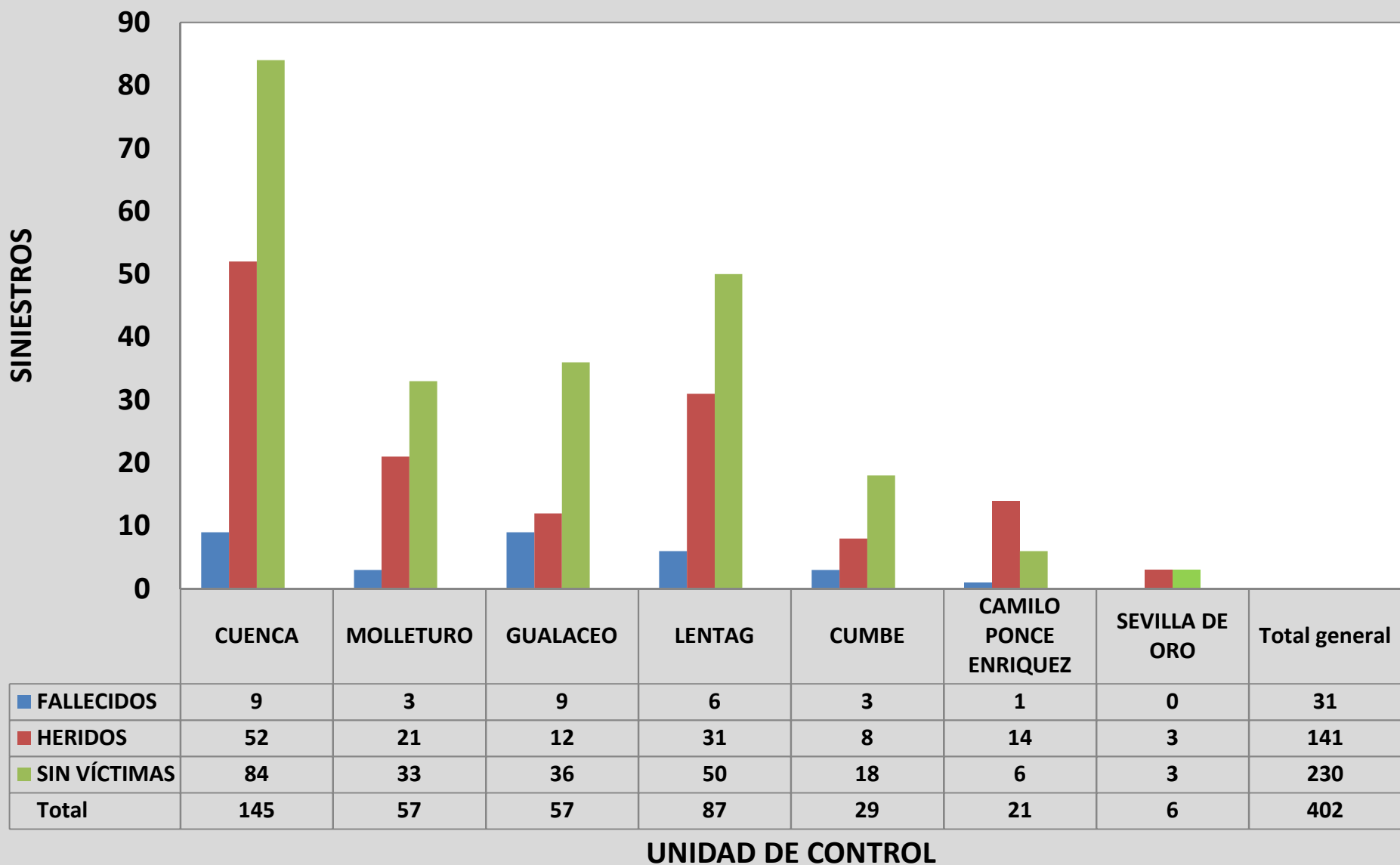
**SINIESTROS CLASIFICADOS POR SEVERIDAD EN LA RED VIAL ESTATAL DEL ORO DE
ENERO – SEPTIEMBRE 2018**



Fuente: CTE, Sistema Axis

Elaborado por: CTE, Dirección de Planificación; 09/2018.

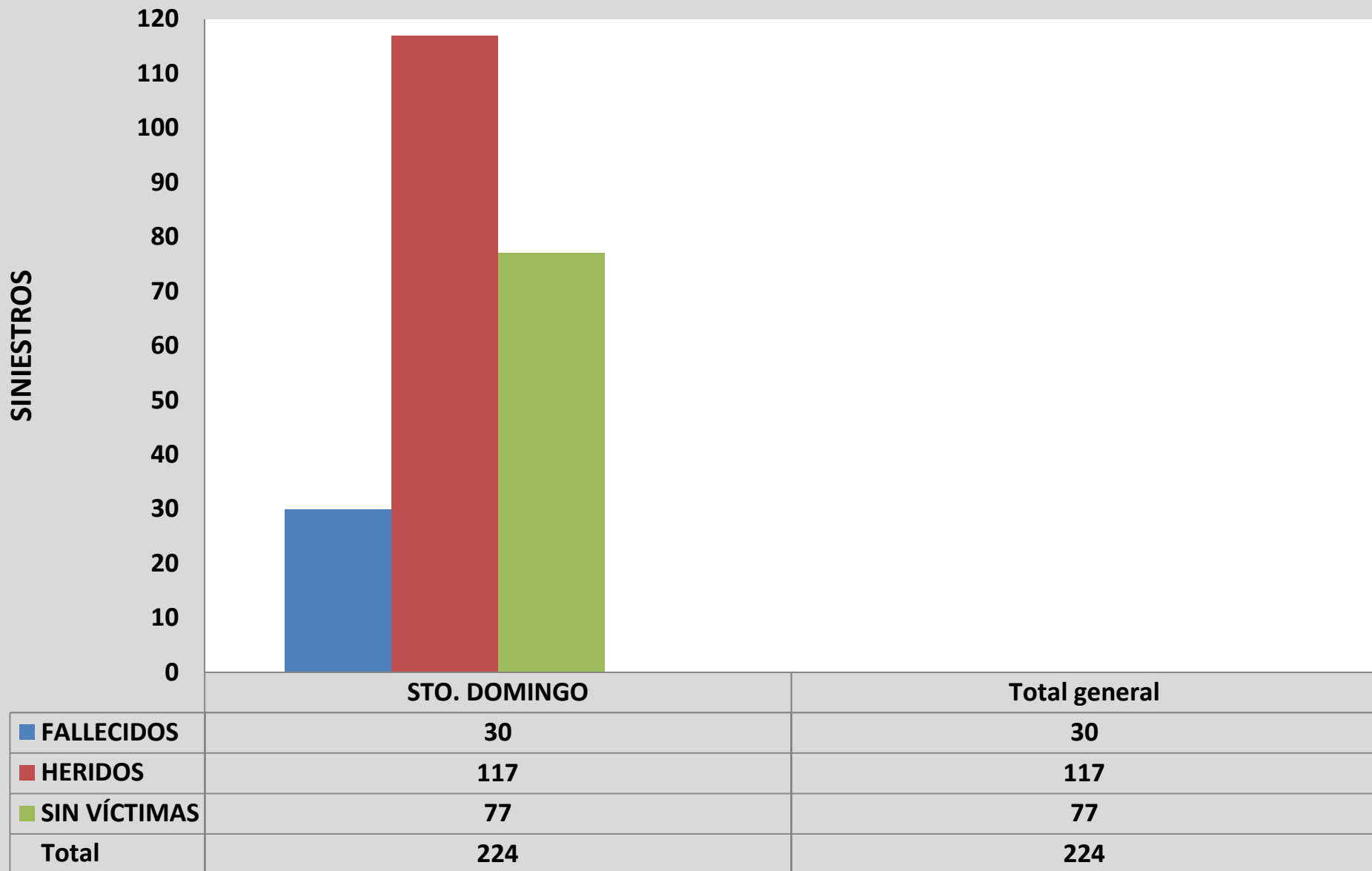
SINIESTROS CLASIFICADOS POR SEVERIDAD EN LA RED VIAL ESTATAL DE AZUAY ENERO – SEPTIEMBRE 2018



Fuente: CTE, Sistema Axis

Elaborado por: CTE, Dirección de Planificación; 09/2018.

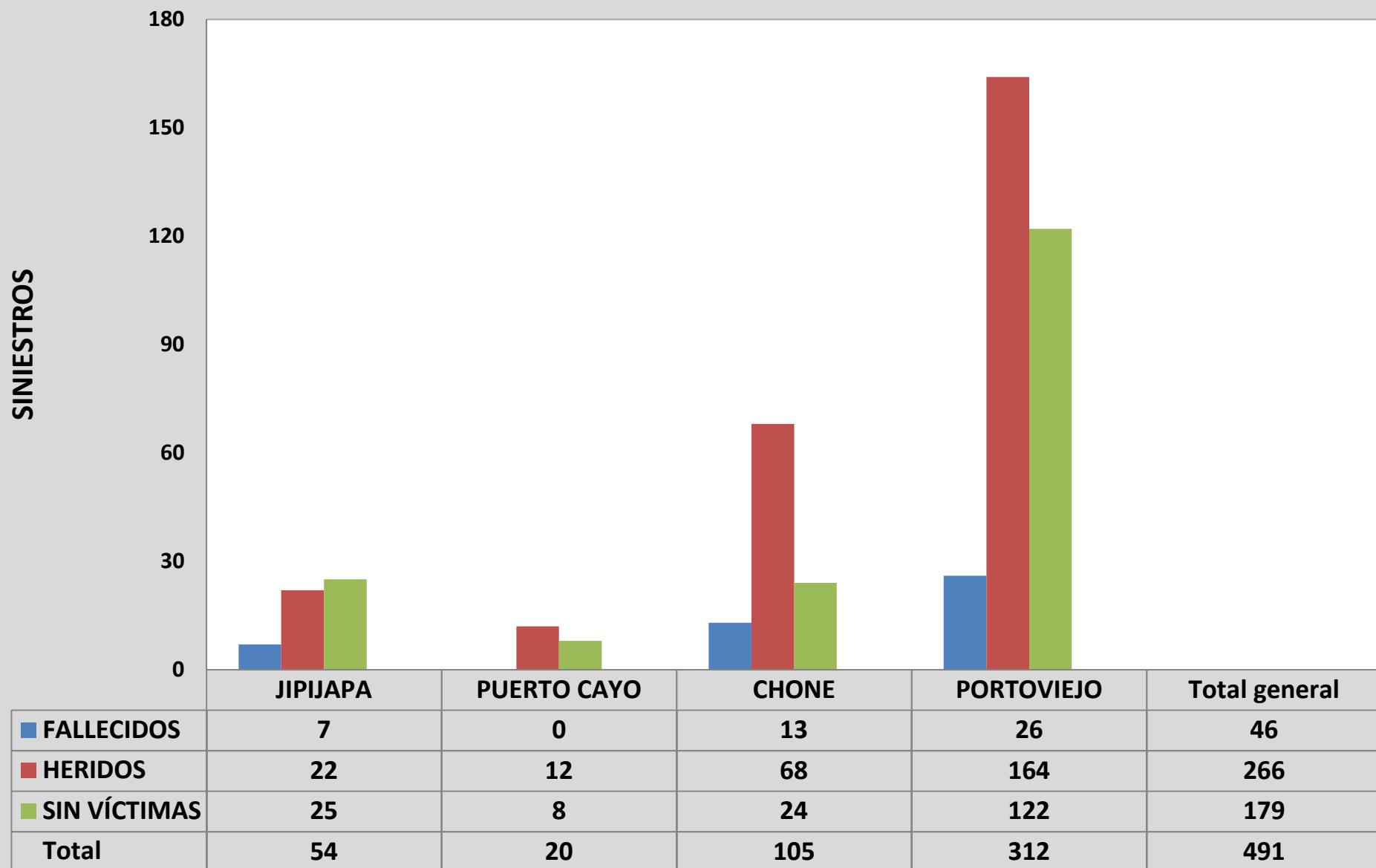
**SINIESTROS CLASIFICADOS POR SEVERIDAD EN LA RED VIAL ESTATAL DE STO. DOMINGO
ENERO - SEPTIEMBRE 2018**



Fuente: CTE, Sistema Axis

Elaborado por: CTE, Dirección de Planificación; 09/2018.

SINIESTROS CLASIFICADOS POR SEVERIDAD EN LA RED VIAL ESTATAL DE MANABÍ ENERO – SEPTIEMBRE 2018



Fuente: CTE, Sistema Axis

Elaborado por: CTE, Dirección de Planificación; 09/2018.



¡MUCHAS GRACIAS!

**DIRECCIÓN DE PLANIFICACIÓN
UNIDAD DE ESTADÍSTICA**