



COMISIÓN DE TRÁNSITO
DEL ECUADOR

DIRECCIÓN DE PLANIFICACIÓN
UNIDAD DE ESTADÍSTICA

PRESENTA:
SINIESTROS DE TRÁNSITO
ENERO-2019

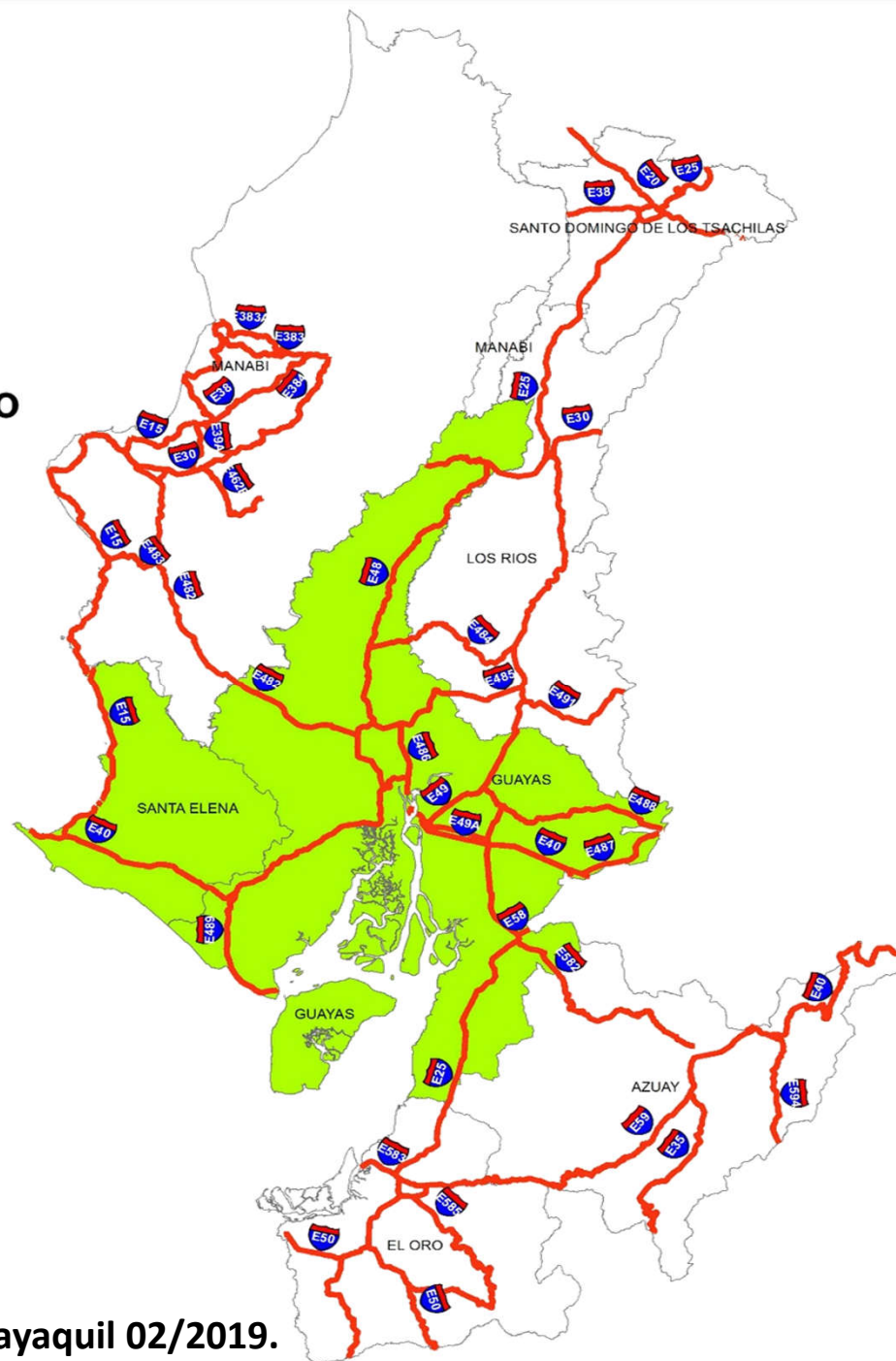
GUAYAQUIL-ECUADOR



Intervención del Control de Tránsito en la Red Vial Estatal - CTE

SIMBOLOGIA

- RED VIAL ESTATAL
- COBERTURA COMPLETA



Fuente: CTE, Planificación Operativa del Tránsito.

Elaborado por: CTE, Dirección de Planificación; Guayaquil 02/2019.

SINIESTROS DE TRÁNSITO POR PROVINCIA ENERO – 2019

PROVINCIA	ENE	FEB	MAR	ABR	MAY	JUN	JUL	AGO	SEP	OCT	NOV	DIC	TOTAL
GUAYAS	324												324
SANTA ELENA	40												40
LOS RÍOS	37												37
EL ORO	32												32
AZUAY	39												39
SANTO DOMINGO	31												31
MANABÍ	60												60
TOTAL	563												563

Fuente: CTE, Sistema Axis

Elaborado por: CTE, Dirección de Planificación; Guayaquil 02/2019.

Cobertura Completa: Provincia Santa Elena, Provincia Guayas(Todos los cantones a excepción de Guayaquil).

Cobertura Red Vial Estatal: Cantón Guayaquil, Provincia de Los Ríos, El Oro, Sto. Domingo, Azuay y Manabí (Zona Centro-Sur 664 Km).

FALLECIDOS EN EL MOMENTO DEL SINIESTRO POR PROVINCIA ENERO – 2019

PROVINCIA	ENE	FEB	MAR	ABR	MAY	JUN	JUL	AGO	SEP	OCT	NOV	DIC	TOTAL
GUAYAS	31												31
SANTA ELENA	7												7
LOS RÍOS	7												7
EL ORO	4												4
AZUAY	1												1
STO. DOMINGO	6												6
MANABÍ	4												4
Total general	60												60

Fuente: CTE, Sistema Axis

Elaborado por: CTE, Dirección de Planificación; Guayaquil 02/2019

Cobertura Completa: Provincia Santa Elena, Provincia Guayas(Todos los cantones a excepción de Guayaquil).

Cobertura Red Vial Estatal: Cantón Guayaquil, Provincia de Los Ríos, El Oro, Sto. Domingo, Azuay y Manabí (Zona Centro-Sur 664 Km).

LESIONADOS POR PROVINCIA DE ENERO – 2019

PROVINCIA	ENE	FEB	MAR	ABR	MAY	JUN	JUL	AGO	SEP	OCT	NOV	DIC	TOTAL
GUAYAS	337												337
SANTA ELENA	49												49
LOS RÍOS	42												42
EL ORO	22												22
AZUAY	31												31
SANTO DOMINGO	38												38
MANABÍ	71												71
Total general	590												590

Fuente: CTE, Sistema Axis

Elaborado por: CTE, Dirección de Planificación; Guayaquil 02/2019.

6

Cobertura Completa: Provincia Santa Elena, Provincia Guayas(Todos los cantones a excepción de Guayaquil).

Cobertura Red Vial Estatal: Cantón Guayaquil, Provincia de Los Ríos, El Oro, Sto. Domingo, Azuay y Manabí (Zona Centro-Sur 664 Km).

SINIESTROS REGISTRADOS EN LA RED VIAL ESTATAL DE LA PROV. DEL GUAYAS Y SANTA ELENA DURANTE EL AÑO 2019													
SINIESTROS	ENE	FEB	MAR	ABR	MAY	JUN	JUL	AGO	SEP	OCT	NOV	DIC	TOTAL
GUAYAS	225												225
SANTA ELENA	25												25
Total general	250												250

FALLECIDOS REGISTRADOS EN LA RED VIAL ESTATAL DE LA PROV. DEL GUAYAS Y SANTA ELENA DURANTE EL AÑO 2019													
FALLECIDOS	ENE	FEB	MAR	ABR	MAY	JUN	JUL	AGO	SEP	OCT	NOV	DIC	TOTAL
GUAYAS	30												30
SANTA ELENA	7												7
Total general	37												37

LESIONADOS REGISTRADOS EN LA RED VIAL ESTATAL DE LA PROV. DEL GUAYAS Y SANTA ELENA DURANTE EL AÑO 2019													
HERIDOS	ENE	FEB	MAR	ABR	MAY	JUN	JUL	AGO	SEP	OCT	NOV	DIC	TOTAL
GUAYAS	226												226
SANTA ELENA	34												34
Total general	260												260

Fuente: CTE, Sistema Axis

Elaborado por: CTE, Dirección de Planificación; Guayaquil 02/2019.



SINIESTROS DE TRÁNSITO POR SEVERIDAD

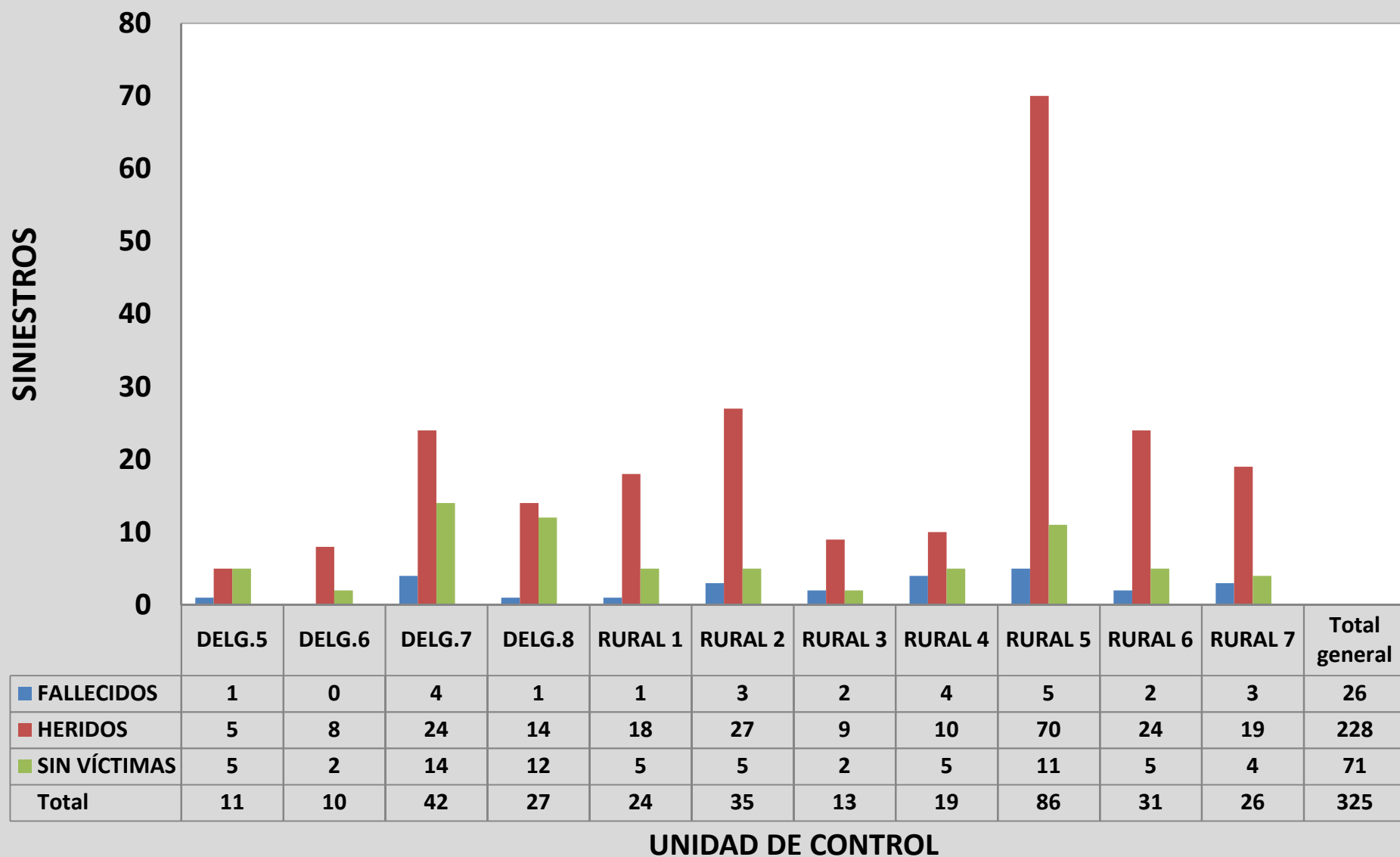
* La Severidad está clasificada de la siguiente manera:

Siniestros con Fallecidos: Siniestros que por lo menos tienen 1 persona fallecida.

Siniestros con Heridos: Siniestros que solo tienen personas heridas.

Siniestros Sin Víctimas: Siniestros sin personas heridas ni fallecidas.

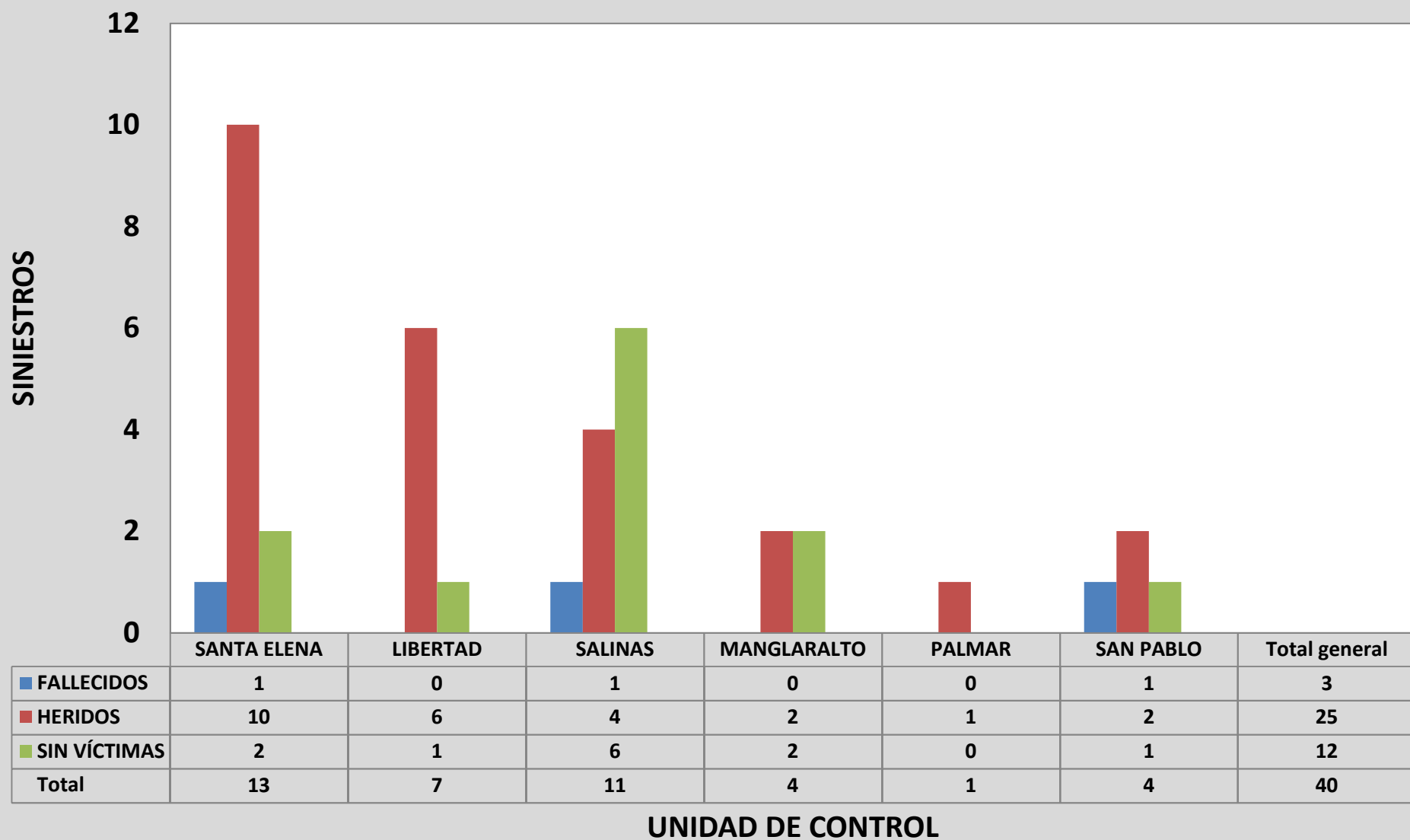
SINIESTROS CLASIFICADOS POR SEVERIDAD EN LA PROVINCIA DEL GUAYAS ENERO – 2019



Fuente: CTE, Sistema Axis

Elaborado por: CTE, Dirección de Planificación; 02/2019.

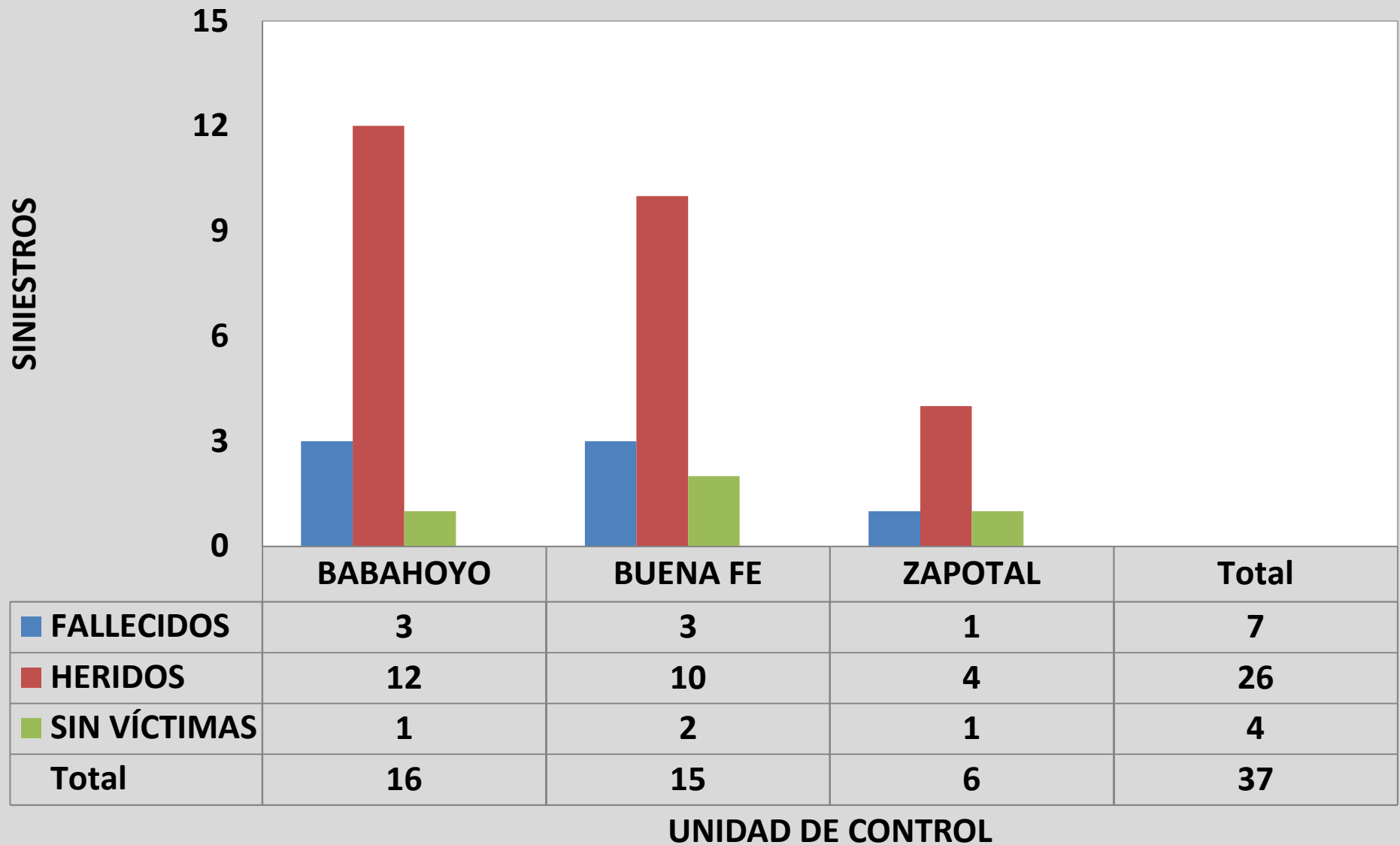
SINIESTROS CLASIFICADOS POR SEVERIDAD EN LA PROV. DE SANTA ELENA ENERO – 2019



Fuente: CTE, Sistema Axis

Elaborado por: CTE, Dirección de Planificación; 02/2019.

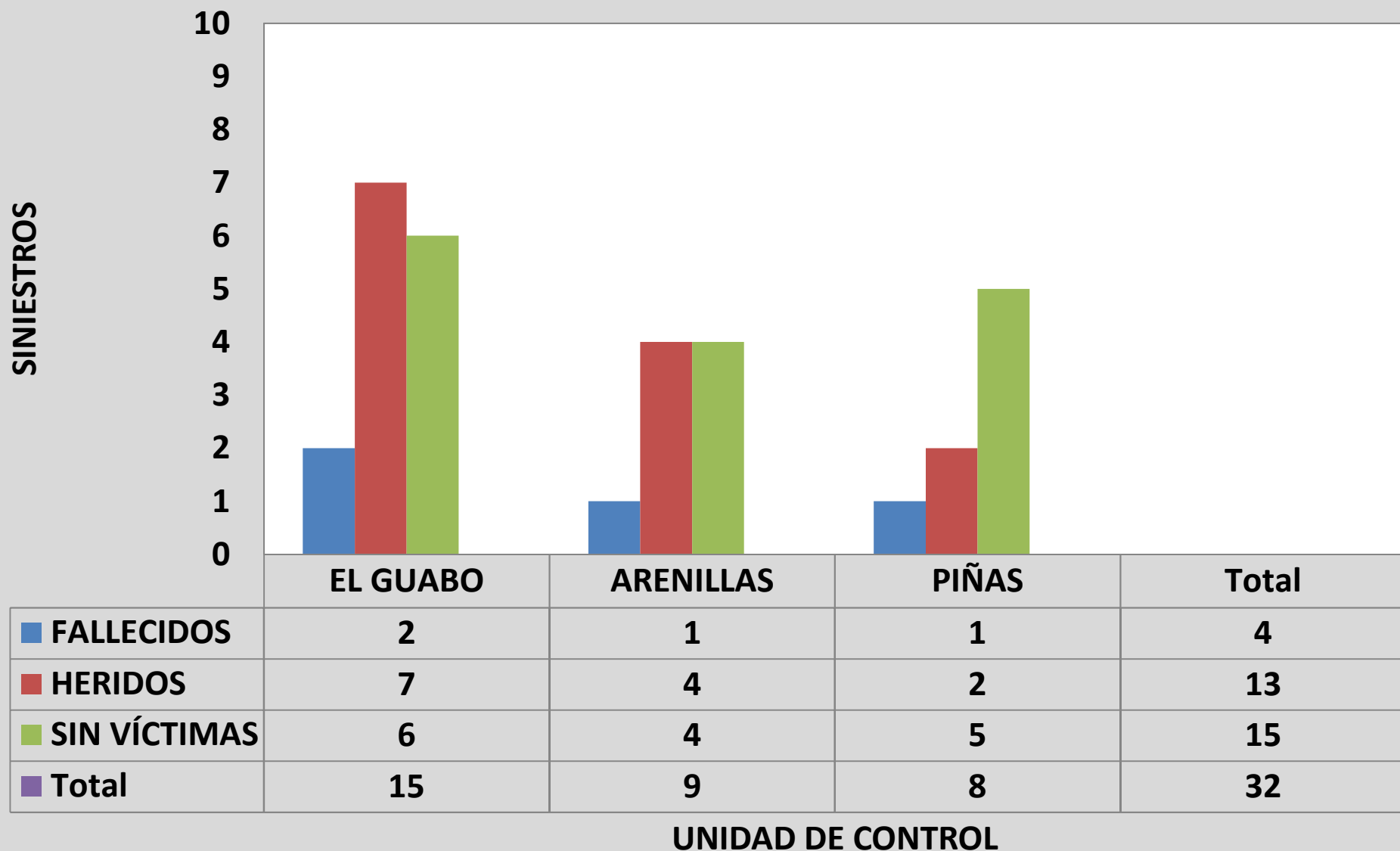
**SINIESTROS CLASIFICADOS POR SEVERIDAD EN LA RED VIAL ESTATAL DE LOS RÍOS
ENERO – 2019**



Fuente: CTE, Sistema Axis

Elaborado por: CTE, Dirección de Planificación; 02/2019.

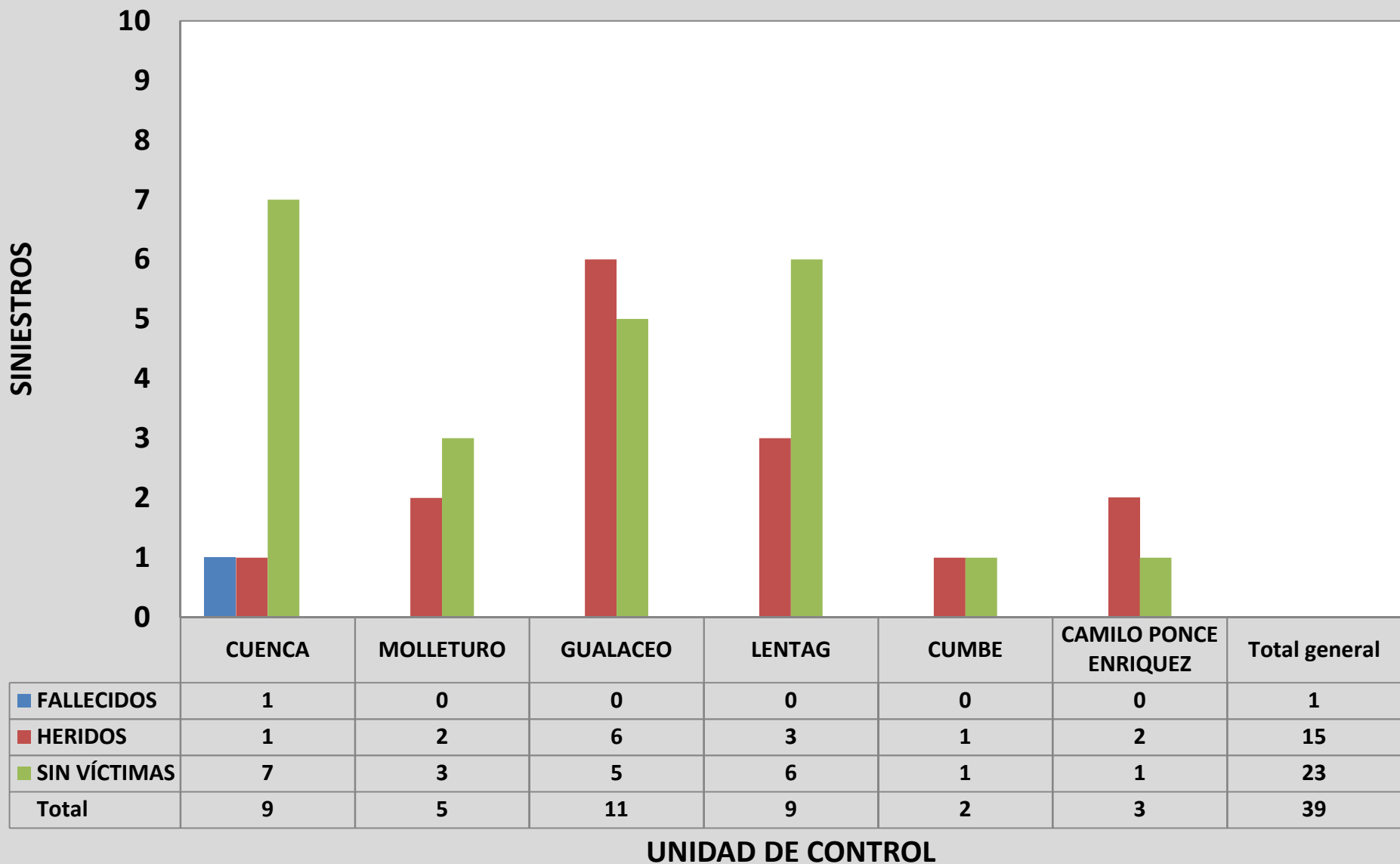
**SINIESTROS CLASIFICADOS POR SEVERIDAD EN LA RED VIAL ESTATAL DEL ORO DE
ENERO – 2019**



Fuente: CTE, Sistema Axis

Elaborado por: CTE, Dirección de Planificación; 02/2019.

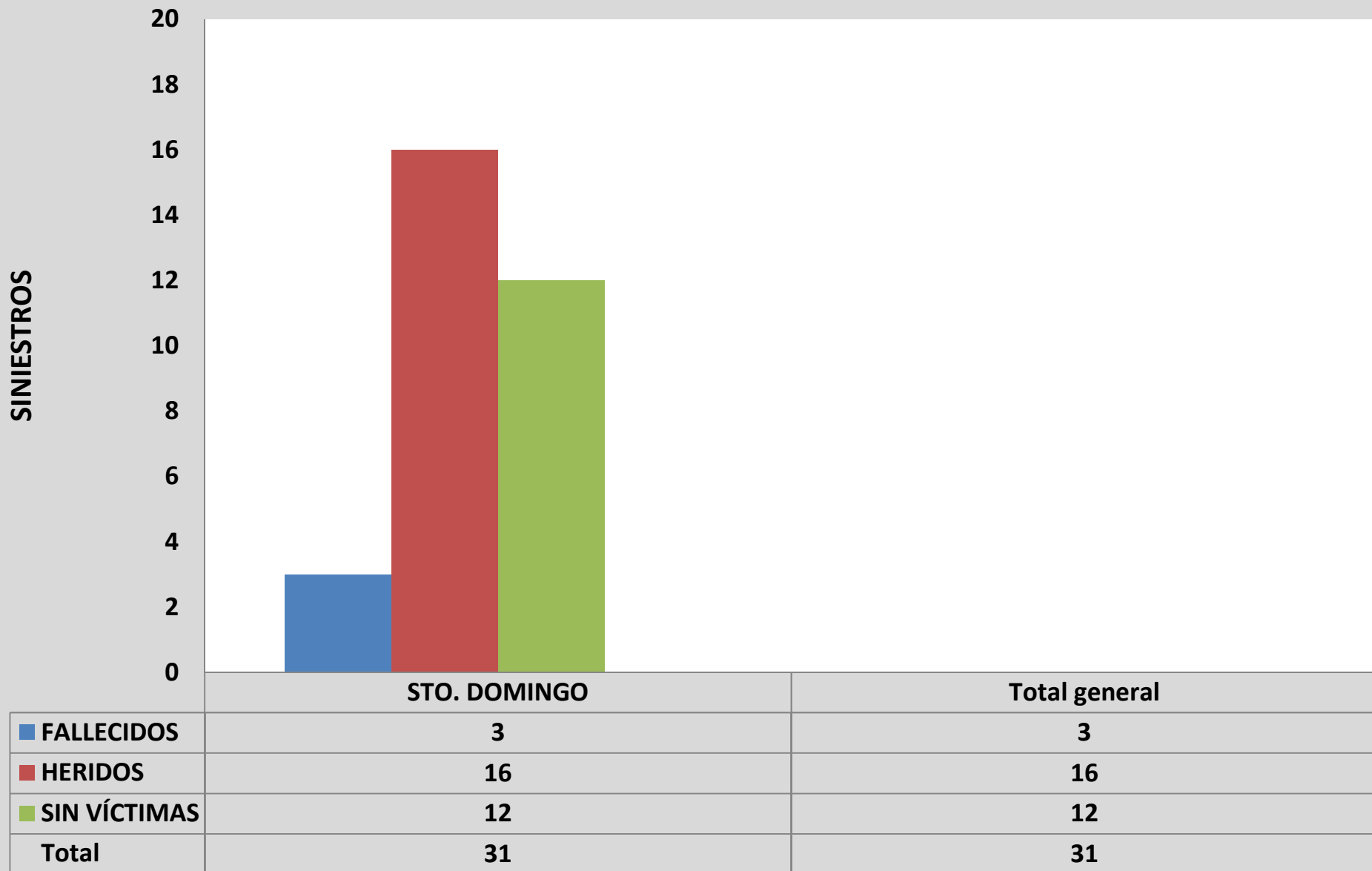
SINIESTROS CLASIFICADOS POR SEVERIDAD EN LA RED VIAL ESTATAL DE AZUAY ENERO – 2019



Fuente: CTE, Sistema Axis

Elaborado por: CTE, Dirección de Planificación; 02/2019.

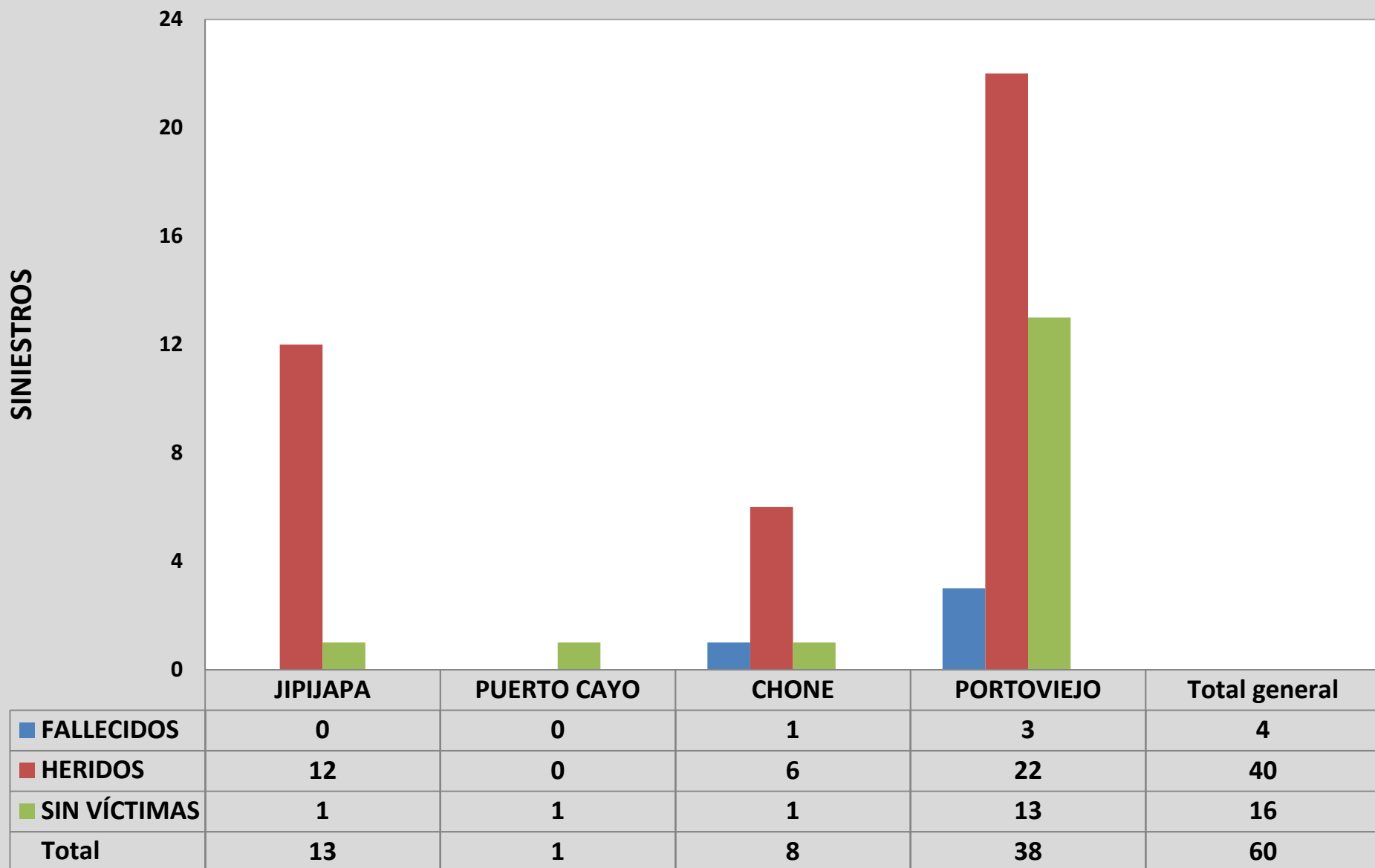
**SINIESTROS CLASIFICADOS POR SEVERIDAD EN LA RED VIAL ESTATAL DE STO. DOMINGO
ENERO - 2019**



Fuente: CTE, Sistema Axis

Elaborado por: CTE, Dirección de Planificación; 02/2019.

SINIESTROS CLASIFICADOS POR SEVERIDAD EN LA RED VIAL ESTATAL DE MANABÍ ENERO – 2019



Fuente: CTE, Sistema Axis

Elaborado por: CTE, Dirección de Planificación; 02/2019.



¡MUCHAS GRACIAS!

**DIRECCIÓN DE PLANIFICACIÓN
UNIDAD DE ESTADÍSTICA**